

Septembre 2018

Demande d'autorisation environnementale du parc éolien Les Sables

Plans réglementaires

Département : Indre

Communes : Vigoux, Bazaiges

Maître d'Ouvrage : CENTRALE EOLIENNE LES SABLES (CESAB)

**Assistant au Maître d'Ouvrage /
Porteur de projet : VOL-V ER**

Contact :

VOL-V
1350, avenue Albert Einstein
PAT Bât. 2
34 000 MONTPELLIER
Tél. : 04.11.95.00.30

**Réalisation et assemblage du Dossier de Demande
d'Autorisation Environnementale : ENCIS Environnement**

Contact :

ENCIS Environnement
Parc Ester Technopole
21, Rue Columbia
87 068 LIMOGES
Tél. : 05.55.36.28.39







**Fichier n° 7 :
Plans réglementaires**

1 Plan de situation du projet à l'échelle de 1/25000^{ème}

Conformément au 2° de l'article R181-13 du Code de l'Environnement.

Plan de situation du projet

(art. R.181-13 2° du code de l'environnement)

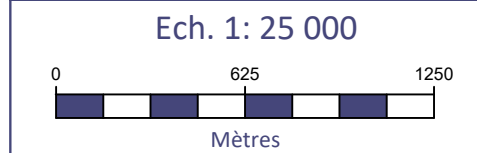
-  Eolienne du projet CESAB
-  Poste de Livraison (PDL)
-  Réseau électrique Inter-Eolien (R.I.E)
(Figuré à titre indicatif)
-  Limite communale



CENTRALE EOLIENNE LES SABLES
1350, Avenue Albert Einstein
P.A.T. Bât 2
34000 MONTPELLIER




DATE	16/07/2018
PAGE	01



2 Plans de l'installation et des travaux envisagés

Conformément aux 4° et 7° de l'article R181-13 du Code de l'Environnement.



Plan de l'installation et des travaux envisagés

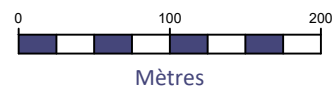
(art. R.181-13 4° & R.181-13 7° du code de l'environnement)

CESAB 1 à CESAB 4 et PDL

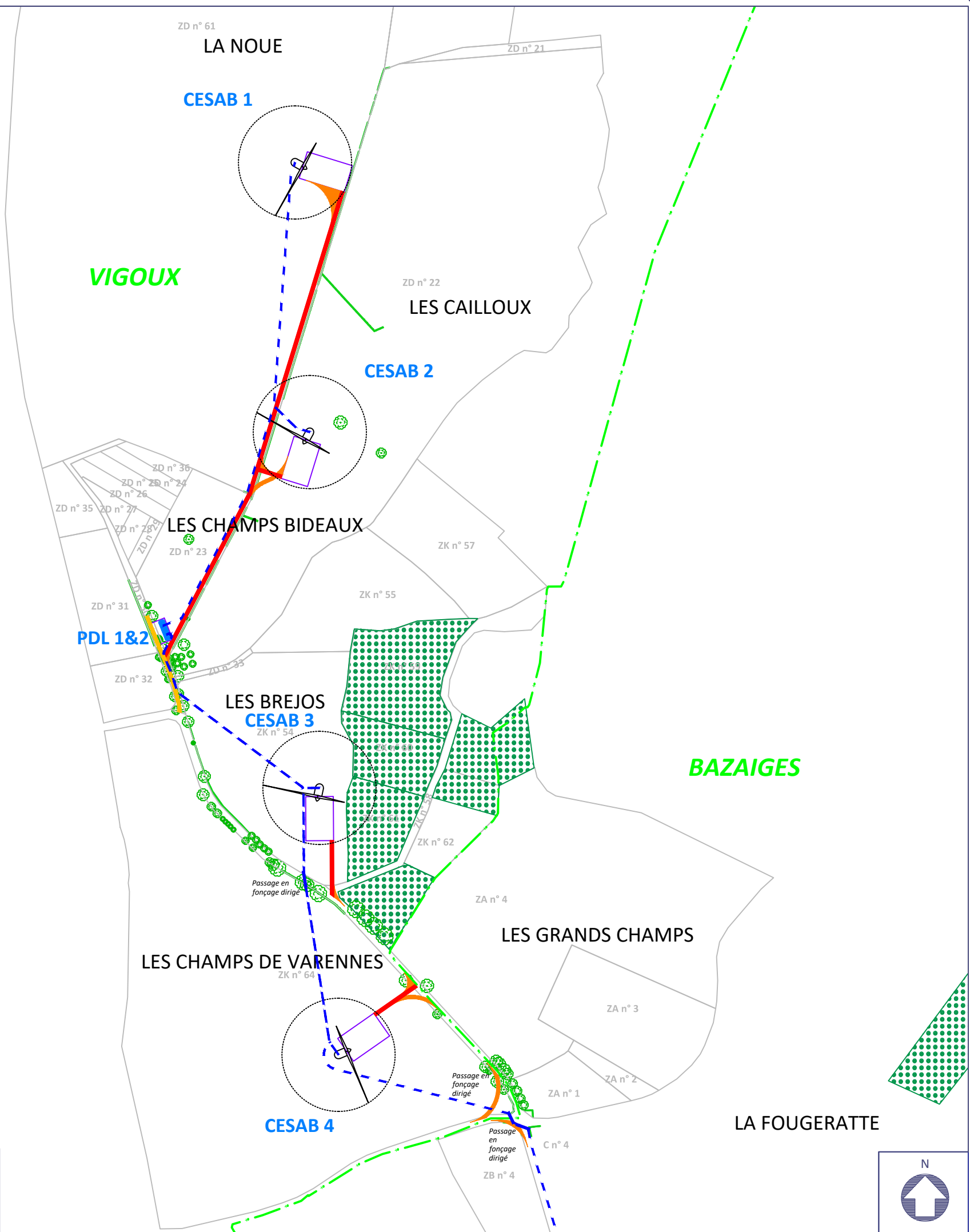
-  Eolienne du projet CESAB
-  Poste de Livraison (PDL)
-  Plateforme à aménager
-  Réseau électrique Inter-Eolien (R.I.E)
(Figuré à titre indicatif)
-  Limite communale
-  Accès existant renforcé
(Voie ouverte à la circulation publique)
-  Accès créé et maintenu pour l'exploitation
-  Accès créé et démantelé en fin de chantier
-  Bois, forêt
-  Haie
-  Arbre



Ech. 1: 5 000



Mètres















Plan de l'installation et des travaux envisagés

(art. R.181-13 4° & R.181-13 7° du code de l'environnement)

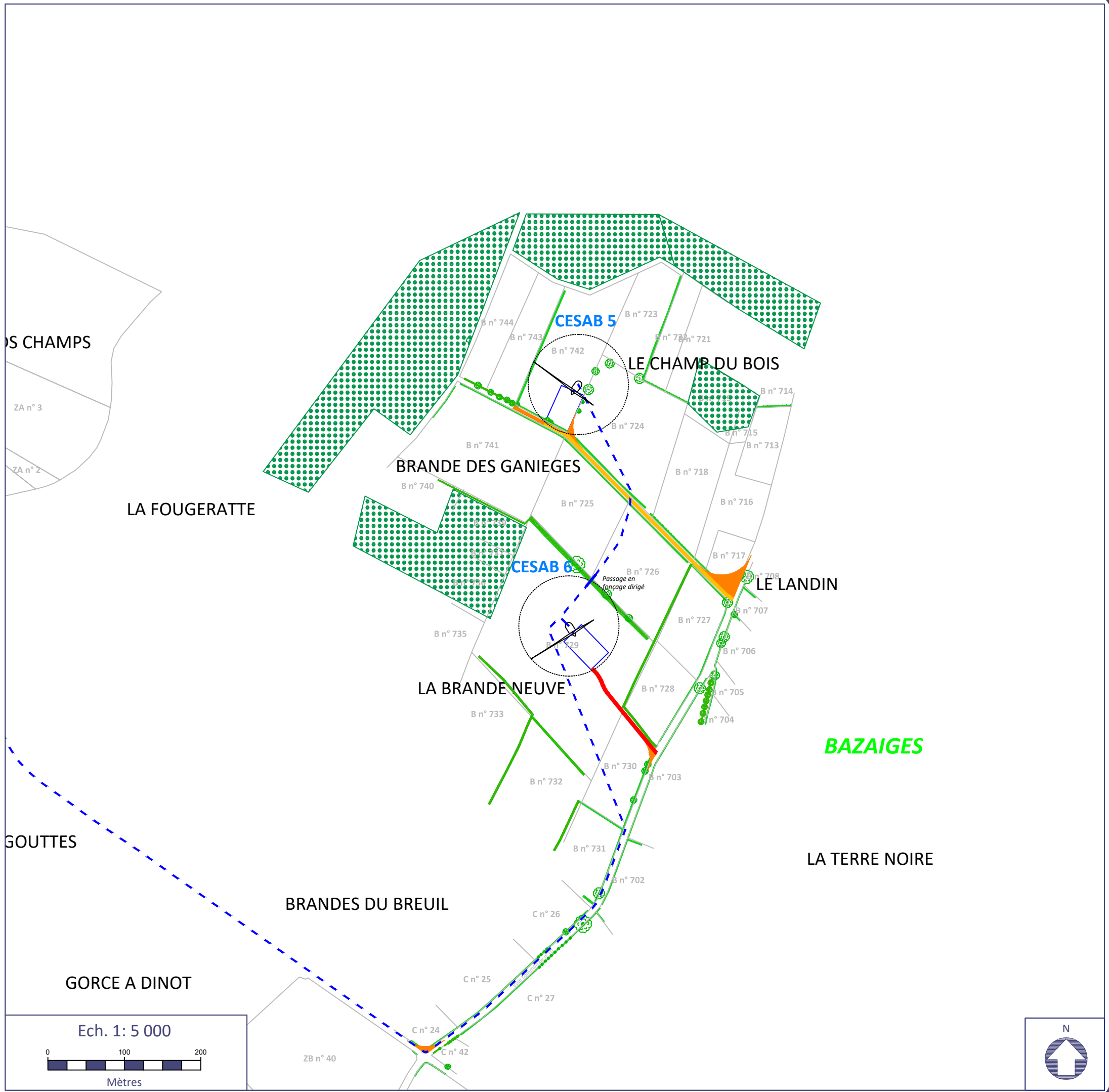
CESAB 5 et CESAB 6

-  Eolienne du projet CESAB
-  Poste de Livraison (PDL)
-  Plateforme à aménager
-  Réseau électrique Inter-Eolien (R.I.E)
(Figuré à titre indicatif)
-  Limite communale
-  Accès existant renforcé
(Voie ouverte à la circulation publique)
-  Accès créé et maintenu pour l'exploitation
-  Accès créé et démantelé en fin de chantier
-  Bois, forêt
-  Haie
-  Arbre

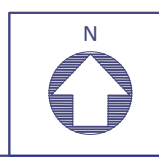


CENTRALE EOLIENNE LES SABLES
1350, Avenue Albert Einstein
P.A.T. Bât 2
34000 MONTPELLIER

16/07/2018
PAGE
03















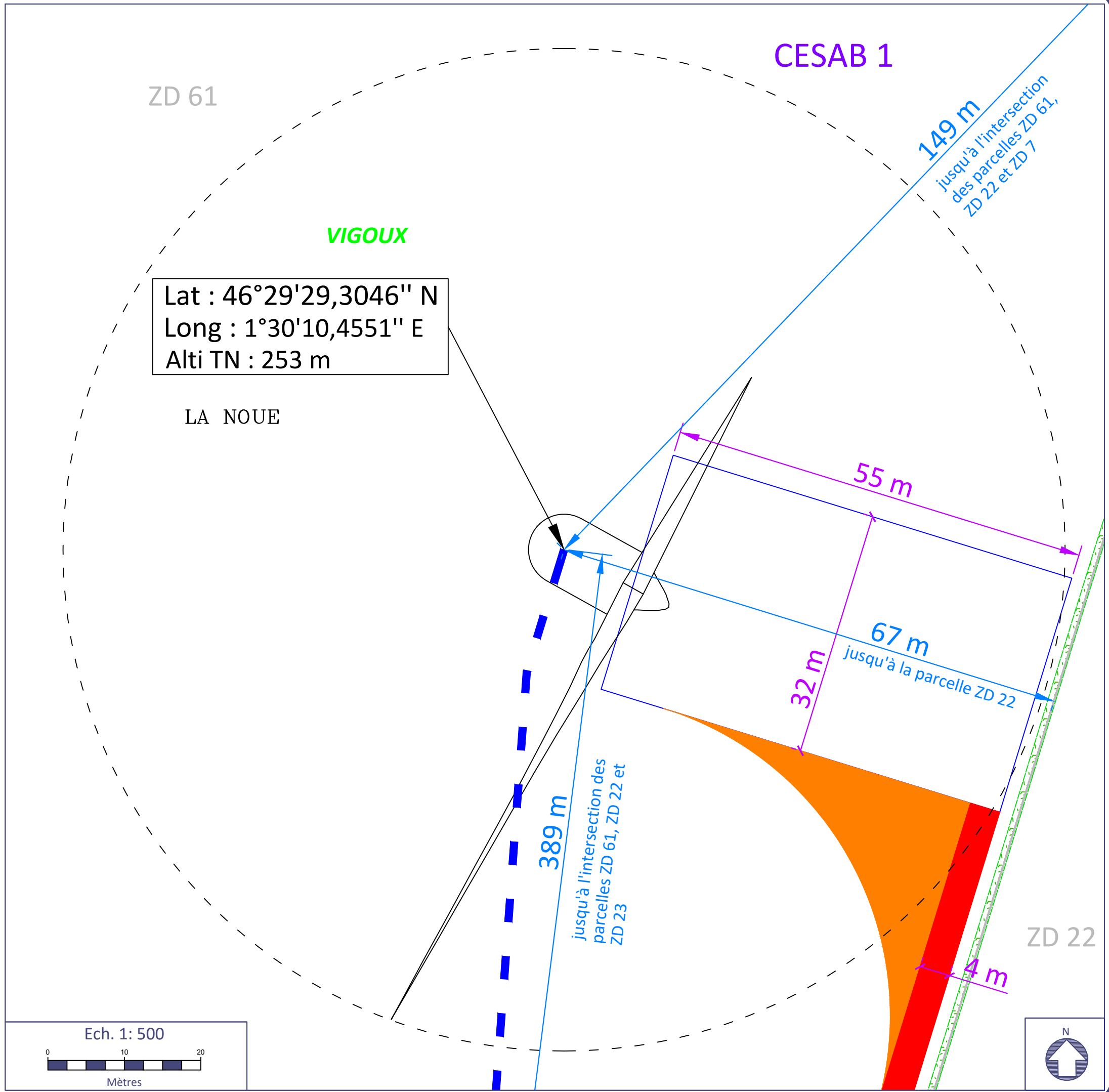
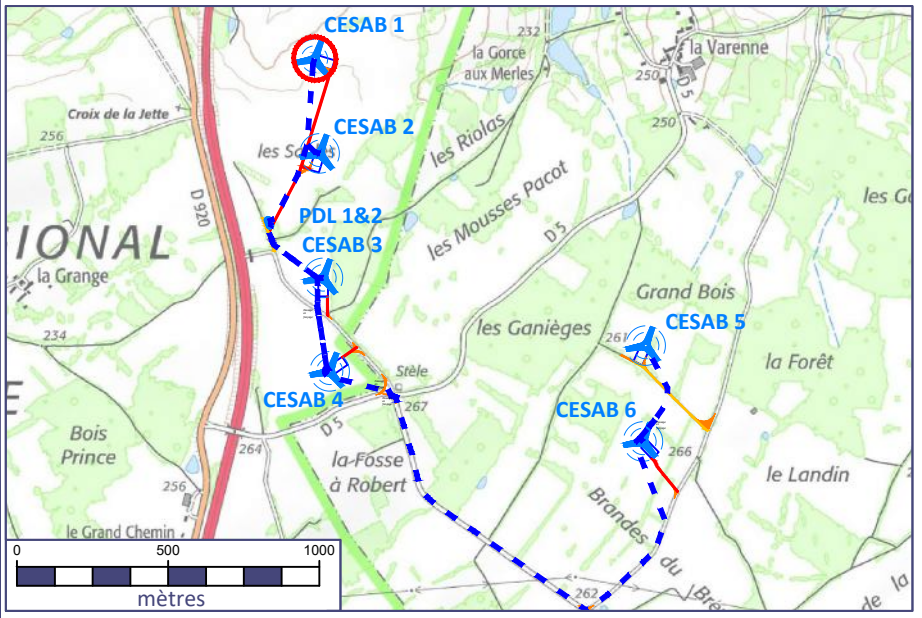

Ech. 1: 5 000
0 100 200
Mètres



Plan de l'installation et des travaux envisagés
(art. R.181-13 4° & R.181-13 7° du code de l'environnement)













Eolienne CESAB 1

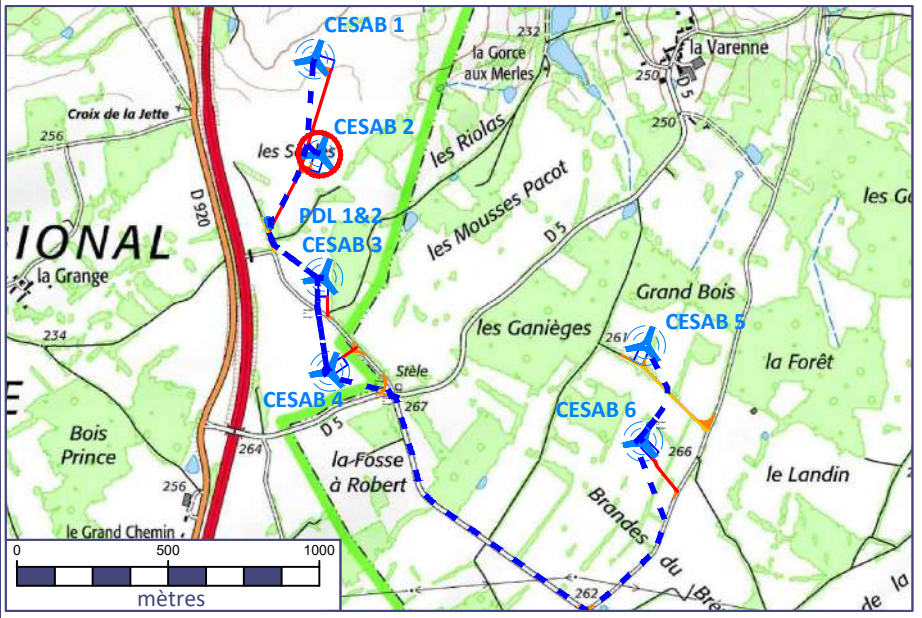
-  Eolienne du projet CESAB
-  Poste de Livraison (PDL)
-  Plateforme à aménager
-  Réseau électrique Inter-Eolien (R.I.E)
(Figuré à titre indicatif)
-  Limite communale
-  Limite parcellaire
-  Accès existant renforcé
(Voie ouverte à la circulation publique)
-  Accès créé et maintenu pour l'exploitation
-  Accès créé et démantelé en fin de chantier
-  Bois, forêt
-  Haie
-  Arbre

Plan de l'installation et des travaux envisagés
(art. R.181-13 4° & R.181-13 7° du code de l'environnement)

Eolienne CESAB 2

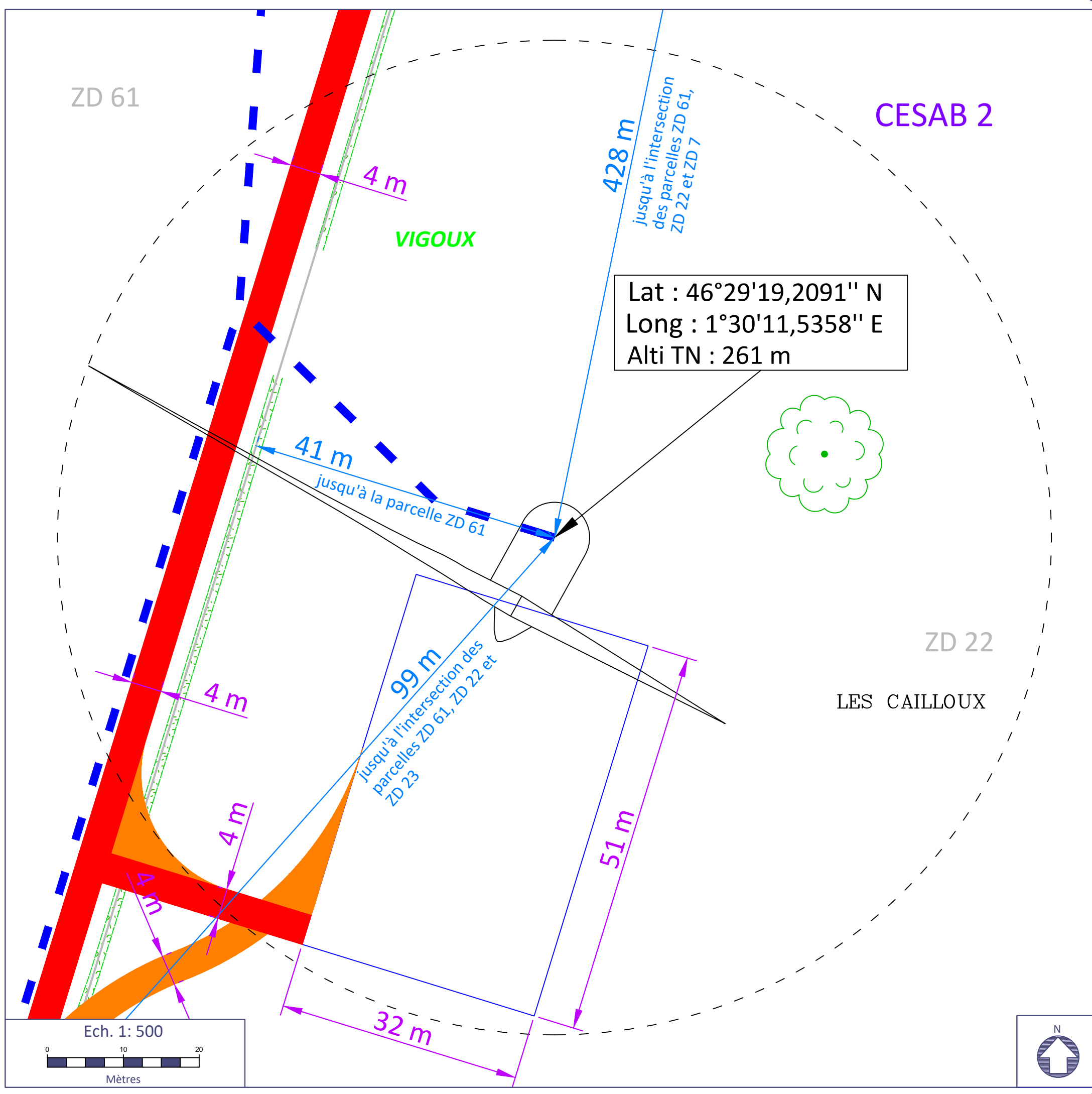
-  Eolienne du projet CESAB
-  Poste de Livraison (PDL)
-  Plateforme à aménager
-  Réseau électrique Inter-Eolien (R.I.E)
(Figuré à titre indicatif)
-  Limite communale
-  Limite parcellaire
-  Accès existant renforcé
(Voie ouverte à la circulation publique)
-  Accès créé et maintenu pour l'exploitation
-  Accès créé et démantelé en fin de chantier
-  Bois, forêt
-  Haie
-  Arbre



CENTRALE EOLIENNE LES SABLES
1350, Avenue Albert Einstein
P.A.T. Bât 2
34000 MONTPELLIER













[Signature]

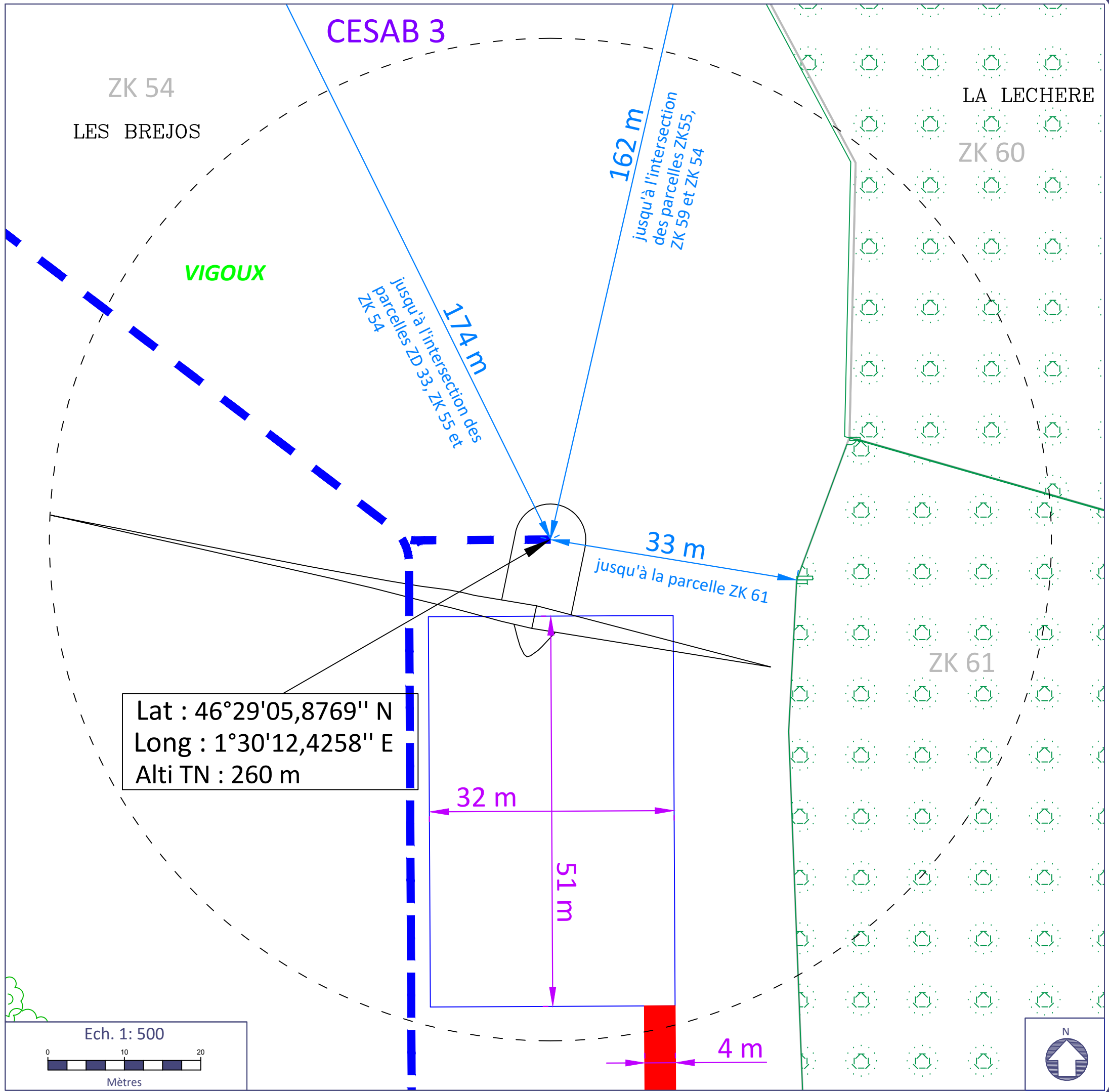
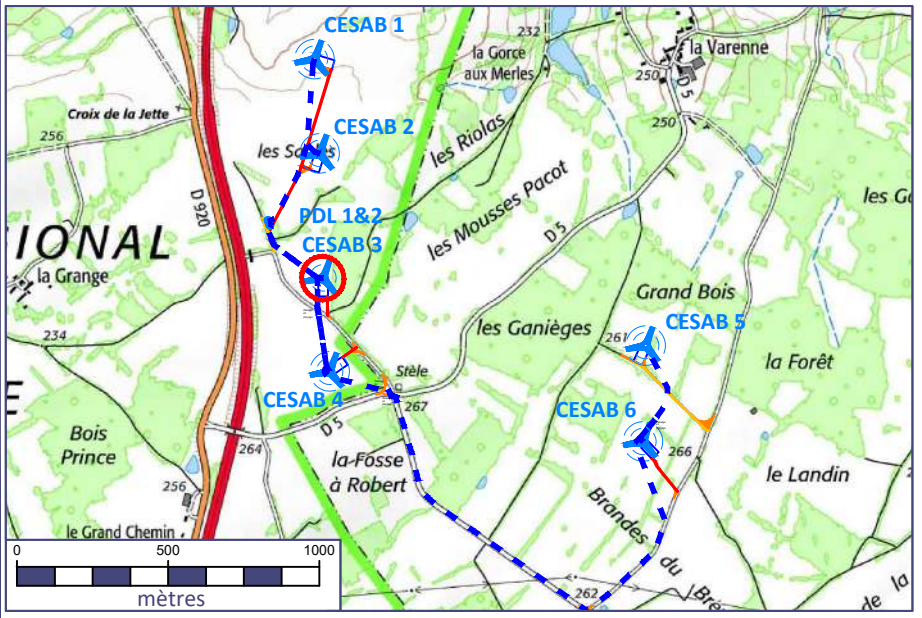
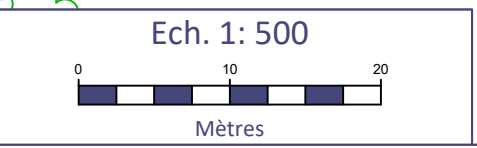
16/07/2018
PAGE
05



Plan de l'installation et des travaux envisagés
(art. R.181-13 4° & R.181-13 7° du code de l'environnement)













Eolienne CESAB 3

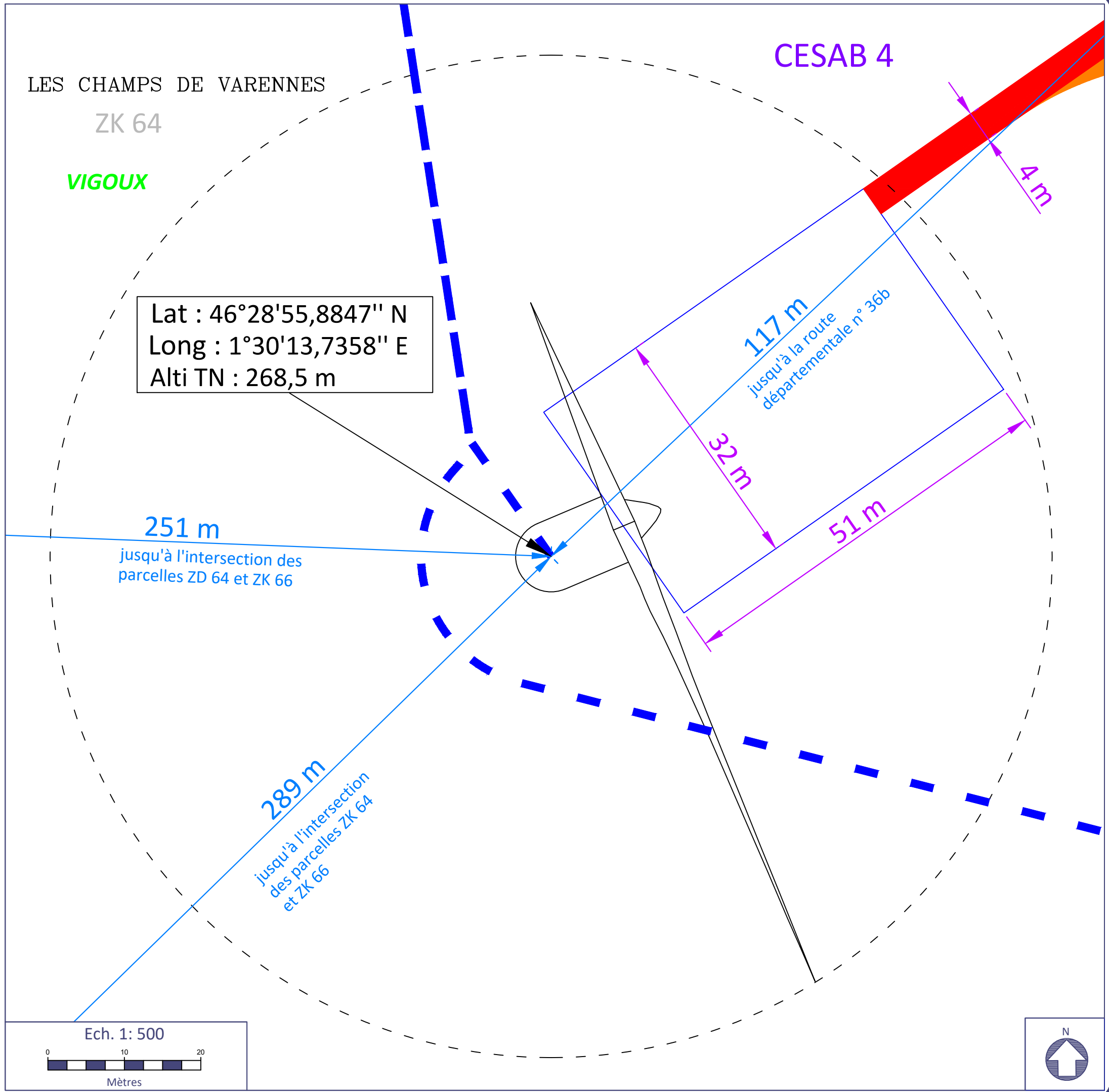
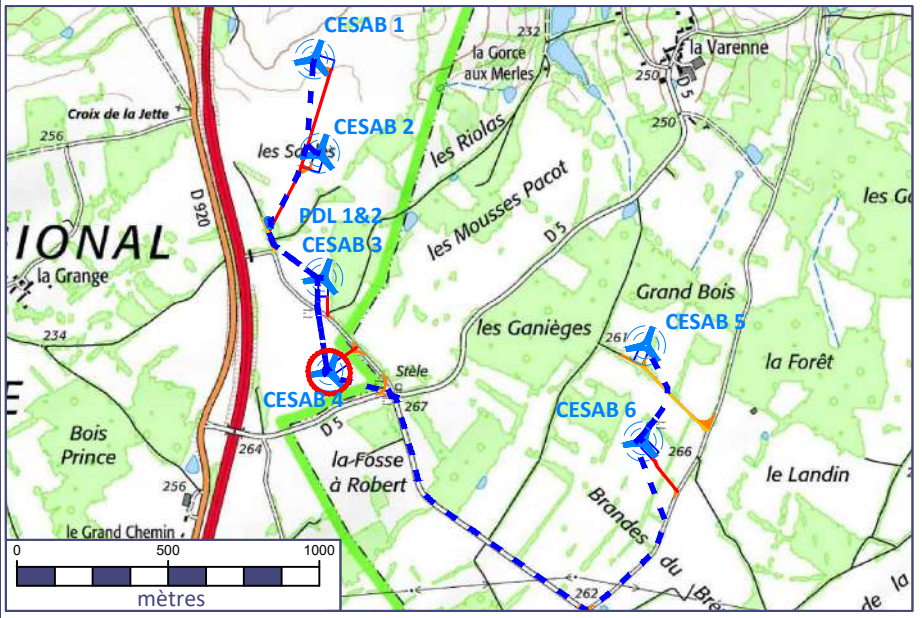
-  Eolienne du projet CESAB
-  Poste de Livraison (PDL)
-  Plateforme à aménager
-  Réseau électrique Inter-Eolien (R.I.E)
(Figuré à titre indicatif)
-  Limite communale
-  Limite parcellaire
-  Accès existant renforcé
(Voie ouverte à la circulation publique)
-  Accès créé et maintenu pour l'exploitation
-  Accès créé et démantelé en fin de chantier
-  Bois, forêt
-  Haie
-  Arbre

Plan de l'installation et des travaux envisagés
(art. R.181-13 4° & R.181-13 7° du code de l'environnement)













Eolienne CESAB 4

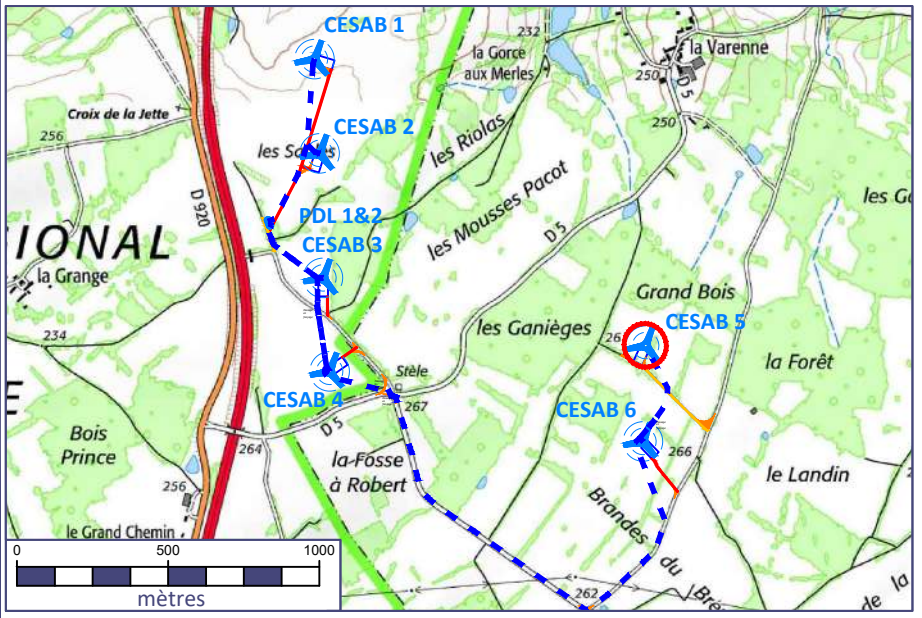
-  Eolienne du projet CESAB
-  Poste de Livraison (PDL)
-  Plateforme à aménager
-  Réseau électrique Inter-Eolien (R.I.E)
(Figuré à titre indicatif)
-  Limite communale
-  Limite parcellaire
-  Accès existant renforcé
(Voie ouverte à la circulation publique)
-  Accès créé et maintenu pour l'exploitation
-  Accès créé et démantelé en fin de chantier
-  Bois, forêt
-  Haie
-  Arbre




Plan de l'installation et des travaux envisagés
(art. R.181-13 4° & R.181-13 7° du code de l'environnement)

Eolienne CESAB 5

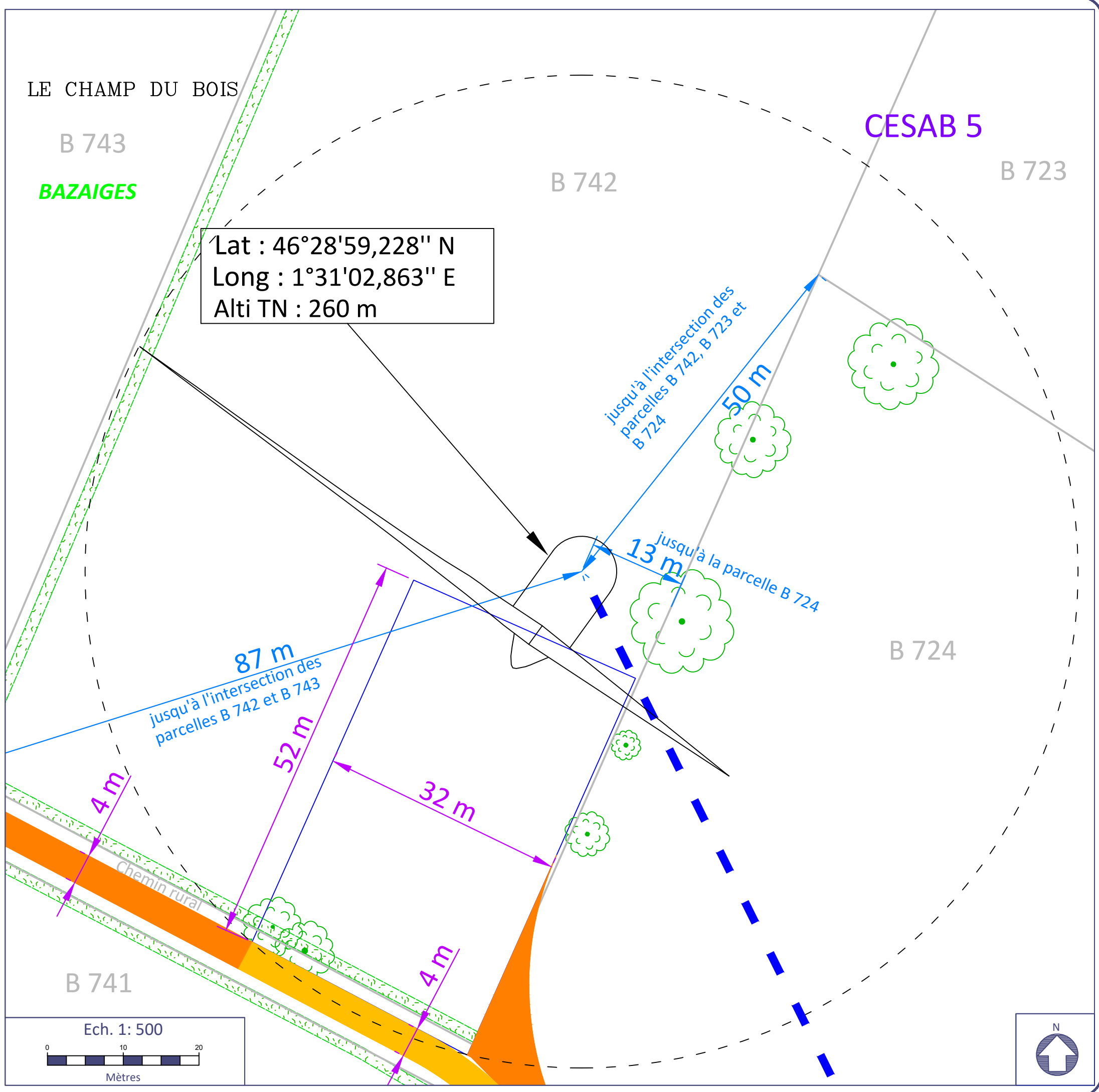
-  Eolienne du projet CESAB
-  Poste de Livraison (PDL)
-  Plateforme à aménager
-  Réseau électrique Inter-Eolien (R.I.E)
(Figuré à titre indicatif)
-  Limite communale
-  Limite parcellaire
-  Accès existant renforcé
(Voie ouverte à la circulation publique)
-  Accès créé et maintenu pour l'exploitation
-  Accès créé et démantelé en fin de chantier
-  Bois, forêt
-  Haie
-  Arbre



CENTRALE EOLIENNE LES SABLES
1350, Avenue Albert Einstein
P.A.T. Bât 2
34000 MONTPELLIER













[Signature]

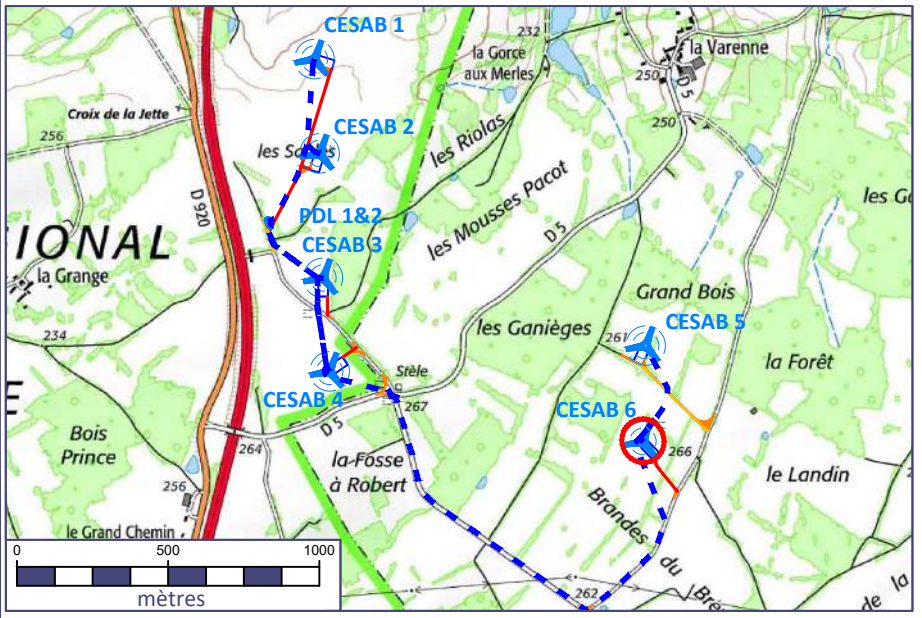
16/07/2018
PAGE
08



Plan de l'installation et des travaux envisagés
(art. R.181-13 4° & R.181-13 7° du code de l'environnement)

Eolienne CESAB 6

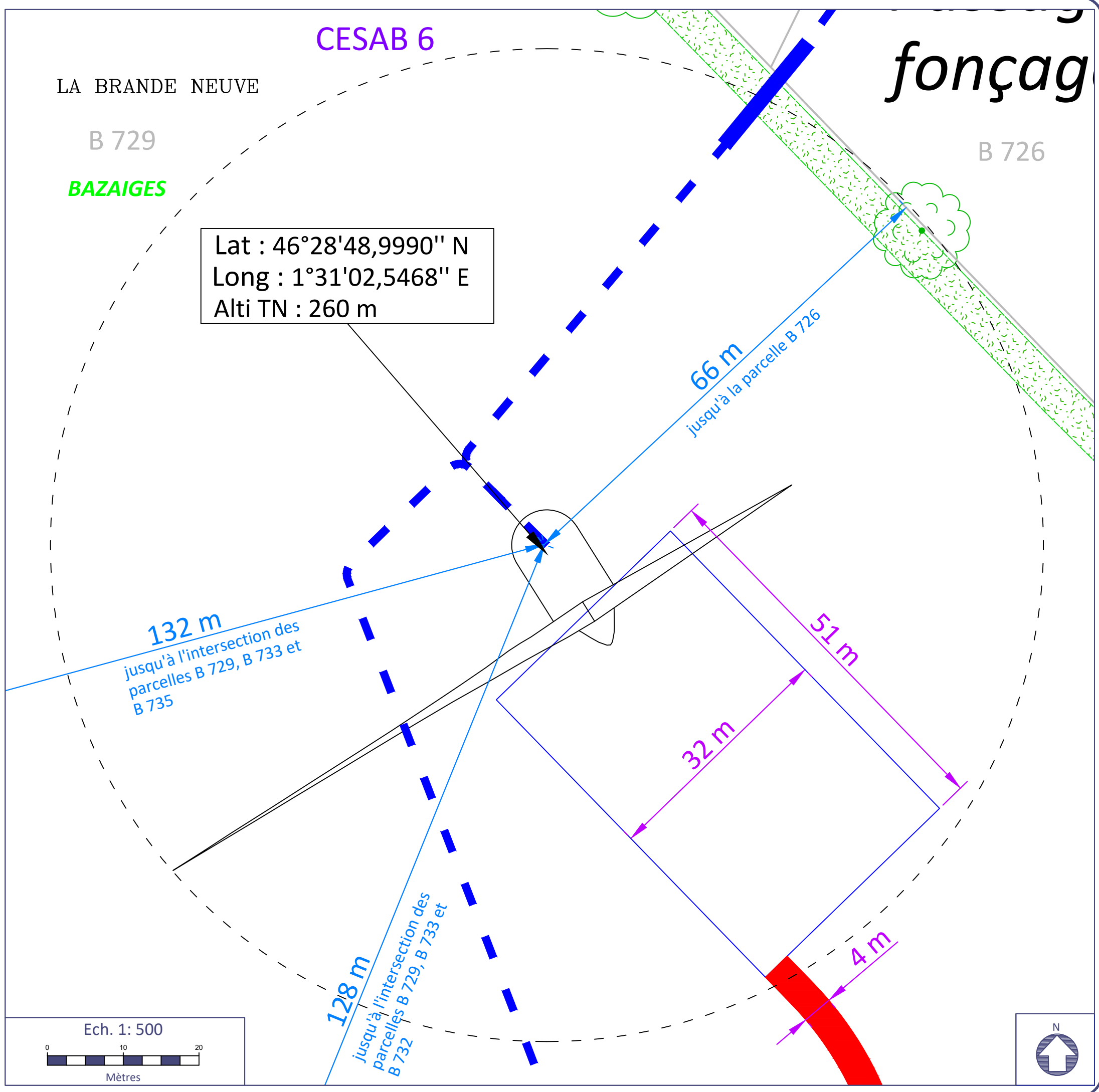
-  Eolienne du projet CESAB
-  Poste de Livraison (PDL)
-  Plateforme à aménager
-  Réseau électrique Inter-Eolien (R.I.E)
(Figuré à titre indicatif)
-  Limite communale
-  Limite parcellaire
-  Accès existant renforcé
(Voie ouverte à la circulation publique)
-  Accès créé et maintenu pour l'exploitation
-  Accès créé et démantelé en fin de chantier
-  Bois, forêt
-  Haie
-  Arbre



CENTRALE EOLIENNE LES SABLES
1350, Avenue Albert Einstein
P.A.T. Bât 2
34000 MONTPELLIER



16/07/2018
PAGE
09



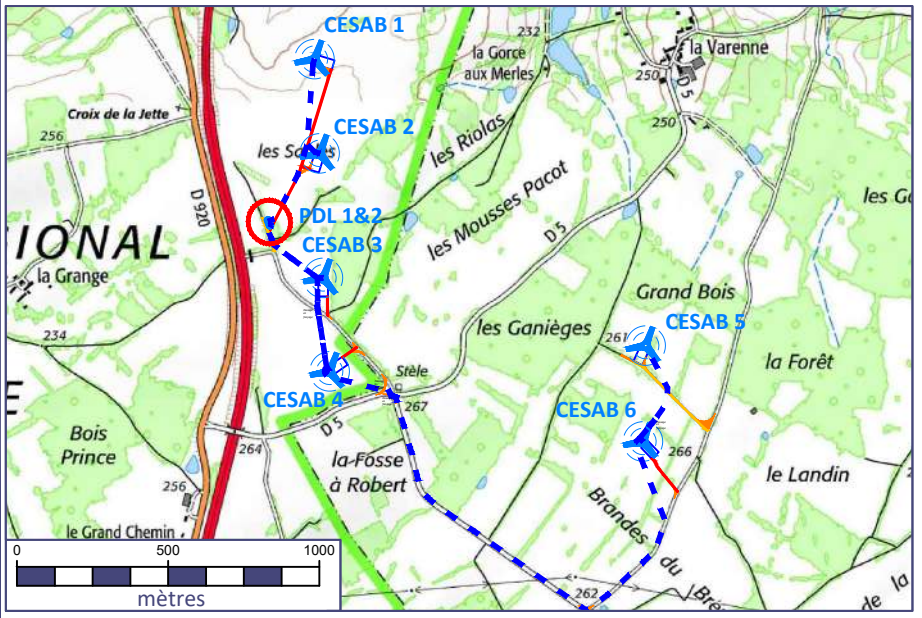
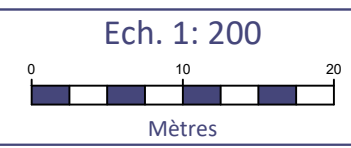
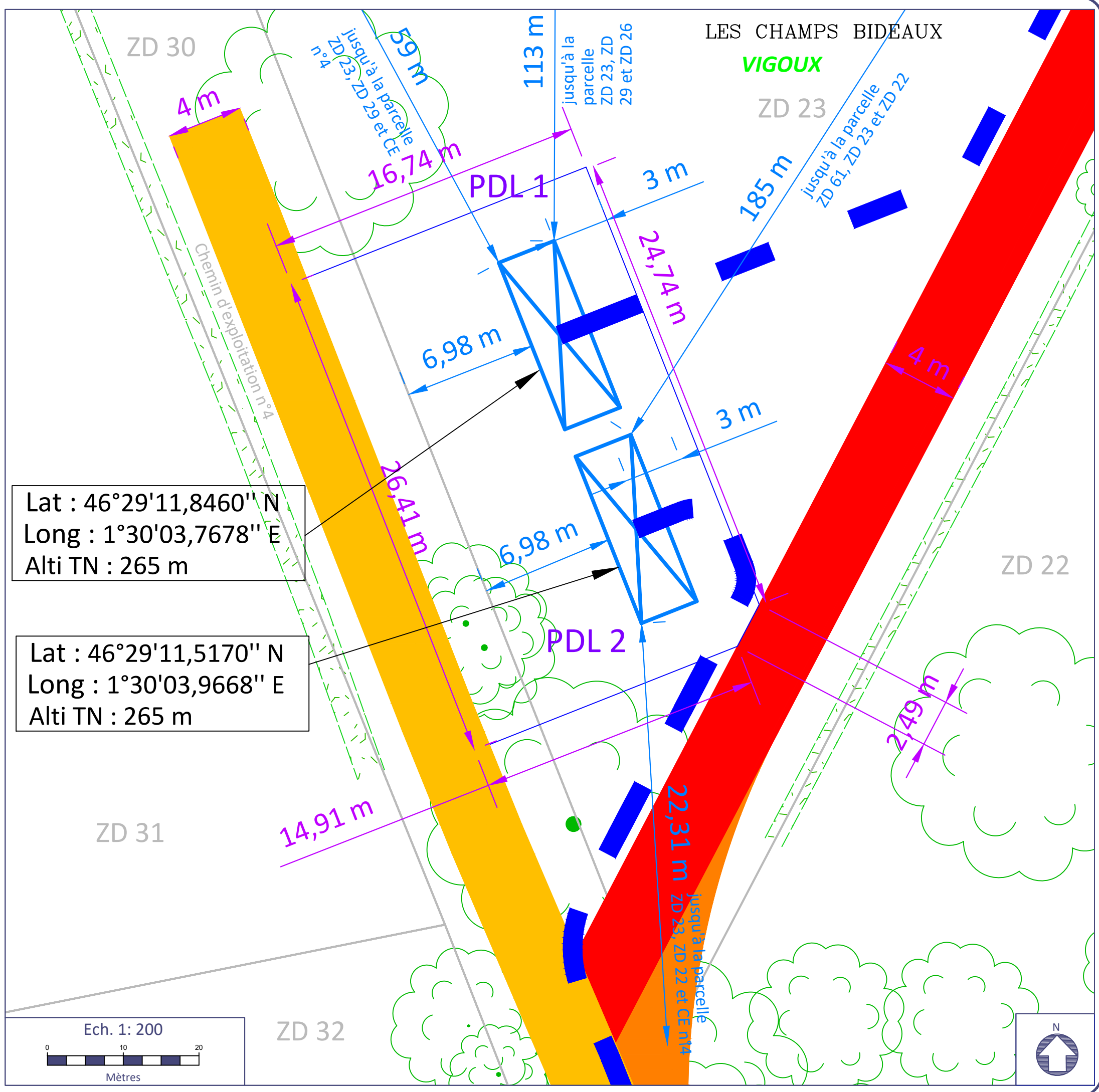
Ech. 1: 500
0 10 20
Mètres



Plan de l'installation et des travaux envisagés
(art. R.181-13 4° & R.181-13 7° du code de l'environnement)

Postes de livraison (P.D.L) 1 et 2

- Poste de Livraison (PDL)
- Plateforme à aménager
- Réseau électrique Inter-Eolien (R.I.E)
(Figuré à titre indicatif)
- Limite communale
- Limite parcellaire
- Accès existant renforcé
(Voie ouverte à la circulation publique)
- Accès créé et maintenu pour l'exploitation
- Accès créé et démantelé en fin de chantier
- Bois, forêt
- Haie
- Arbre



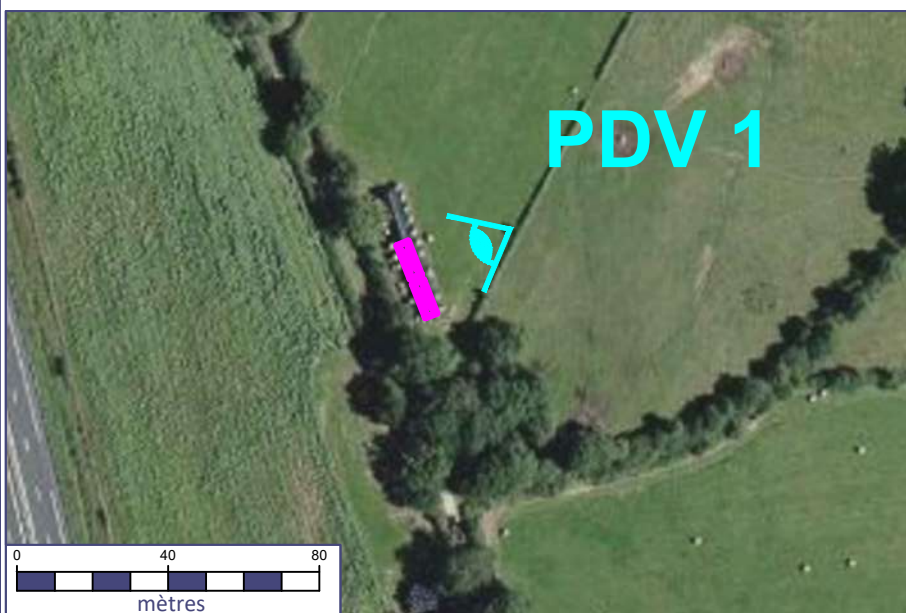
Insertion paysagère des postes de livraison 1&2 Environnement lointain

Informations sur la vue

X: 585051 / Y: 6599613
Focale (24x36) : 50 mm
Date et heure de la prise de vue : 03/08/2018 à 09:55

L'insertion paysagère des éoliennes et leur impact visuel sont traités dans le cadre du volet paysage et patrimoine ainsi que le carnet de photomontages de l'étude d'impact sur l'environnement (cf. pièces 4.4.1 et 4.4.2 du dossier).

Localisation du point de prise de vue



Impact visuel dans le paysage lointain



Vue sur l'état initial



Vue sur l'état simulé


Insertion paysagère des postes de livraison 1&2 Accès et environnement proche

Informations sur la vue

X: 585022 / Y: 6599570
Focale (24x36) : 50 mm
Date et heure de la prise de vue : 03/08/2018 à 09:51

L'insertion paysagère des éoliennes et leur impact visuel sont traités dans le cadre du volet paysage et patrimoine ainsi que le carnet de photomontages de l'étude d'impact sur l'environnement (cf. pièces 4.4.1 et 4.4.2 du dossier).

Localisation du point de prise de vue



Impact visuel dans le paysage proche



Vue sur l'état initial







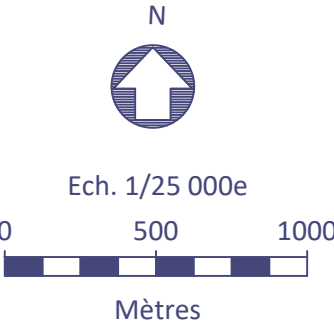
Vue sur l'état simulé

3 Plans d'ensemble à l'échelle de 1/200^{ème}

Conformément au 9° de l'article d181-15-2 du Code de l'Environnement et tenant compte de l'emprise du site, VOL-V ER a sollicité une dérogation pour l'élaboration d'un plan à une échelle plus réduite que le plan d'ensemble au 1/200^{ème}. Elle se trouve dans la lettre de demande, page 6 du fichier 3.

Légende :

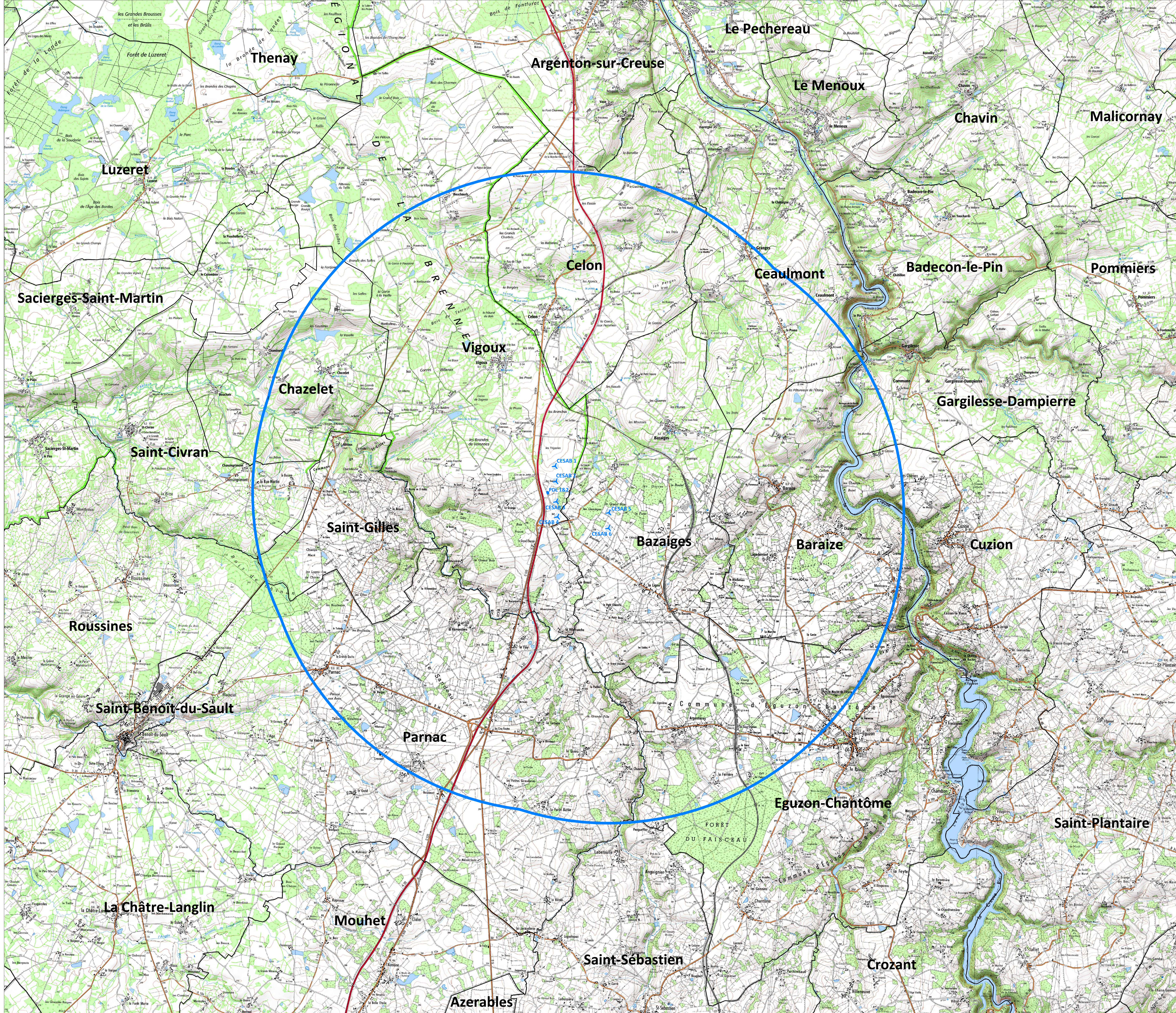
-  Eolienne du projet CESAB
-  Poste de Livraison (PDL)
-  Limite communale
-  Rayon d'affichage (6km)**



** Le rayon d'affichage de l'installation est défini à partir du mât des éoliennes et du poste de livraison.

Communes concernées par l'enquête publique :

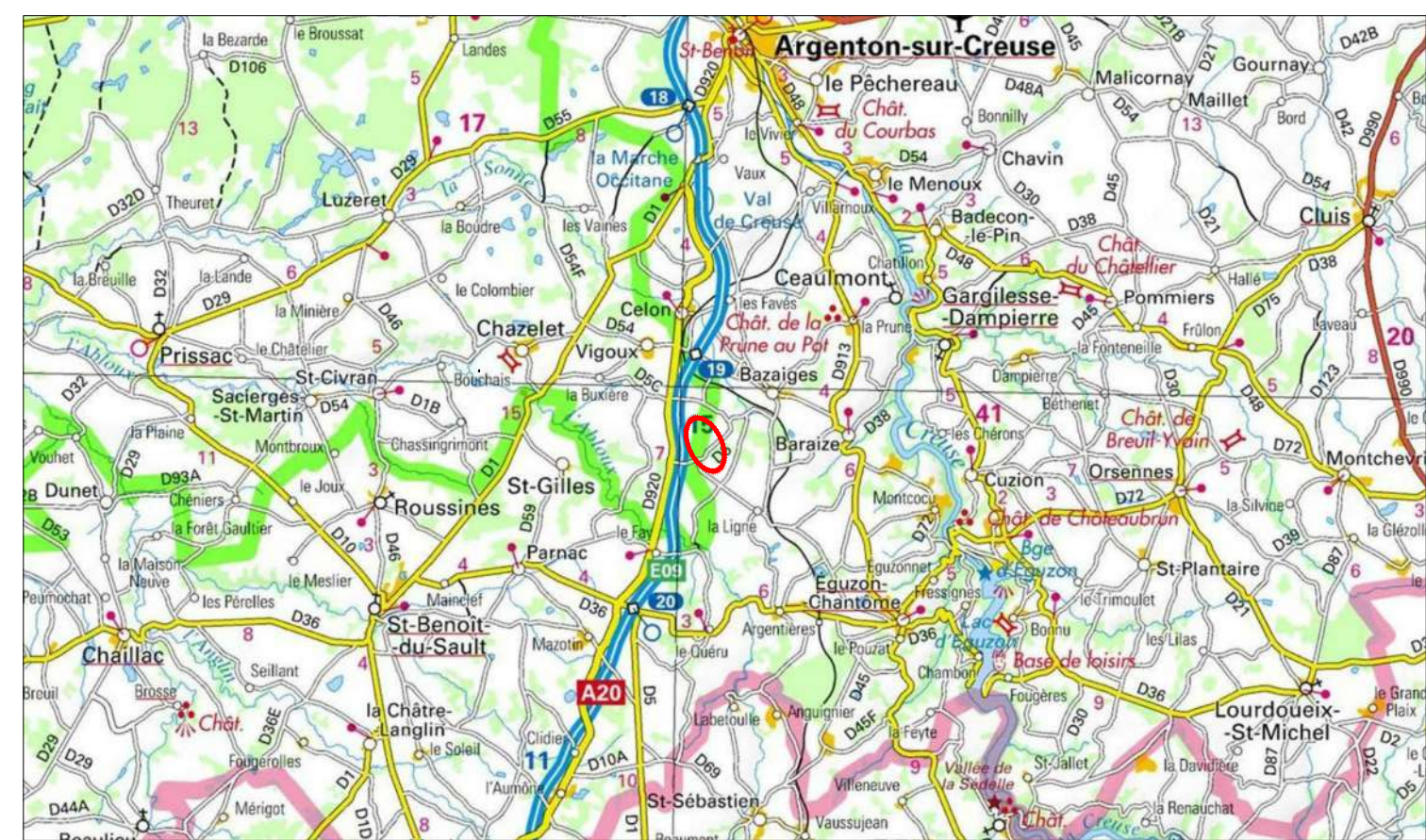
Numéro	Nom	Code INSEE
1	Baraize	36012
2	Bazaiges	36014
3	Ceaumont	36032
4	Celon	36033
5	Chazelet	36049
6	Cuzion	36062
7	Éguzon-Chantôme	36070
8	Gargilisse-Dampierre	36081
9	Parnac	36150
10	Roussines	36174
11	Saint-Civran	36187
12	Saint-Gilles	36196
13	Saint-Sébastien	23239
14	Vigoux	36239



 Centrale Eolienne Les Sables
Communes de Bazaiges et Vigoux - Indre (36).









DEMANDE D'AUTORISATION ENVIRONNEMENTALE

Emplacement de l'installation et rayon d'affichage





Légende :

Projet éolien

-  Aire de survol des pales (Diamètre = 131m)
-  Eolienne du projet CESAB
-  Fondation
-  Plateforme à aménager
-  Réseau électrique Inter-Eolien (R.I.E)
(Figuré à titre indicatif)
-  Accès existant renforcé
(Voie ouverte à la circulation publique)
-  Accès créé et maintenu pour l'exploitation
-  Accès créé et démantelé en fin de chantier

Limites administratives

-  Limite communale
-  Limite parcellaire

Affectation des terrains avoisinants

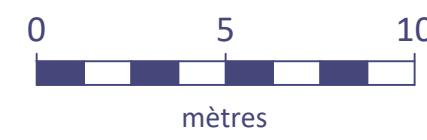
-  Culture et/ou prairie
-  Bois, forêt
-  Chemin
-  Haie
-  Arbre

Dans le périmètre avoisinant de l'installation :

- Aucune construction.




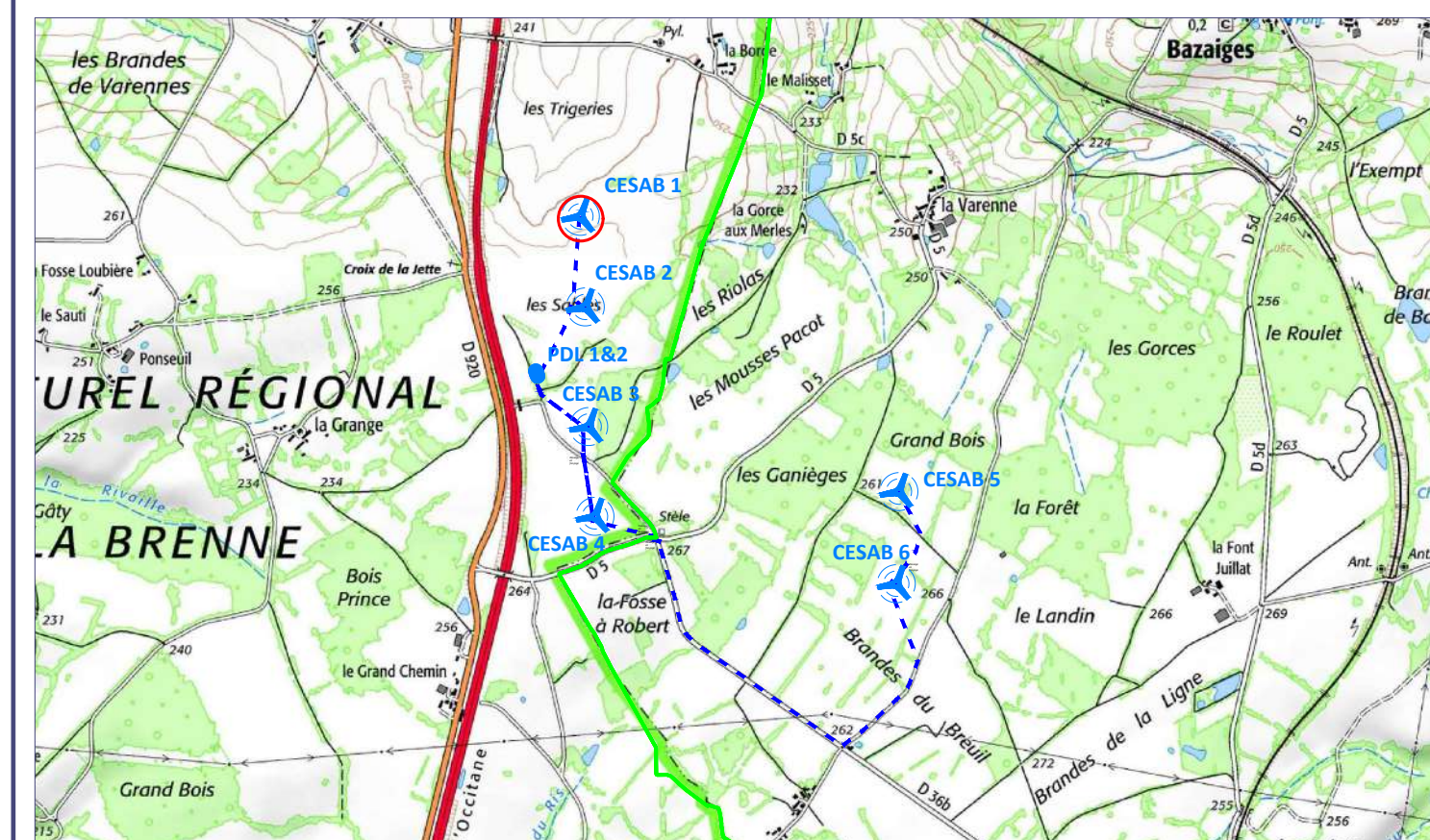
Ech. 1/500



Centrale Eolienne Les Sables
Communes de Bazaiges et Vigoux - Indre (36).

DEMANDE D'AUTORISATION ENVIRONNEMENTALE

PLAN D'ENSEMBLE - EOLIENNE CESAB 1



CENTRALE EOLIENNE LES SABLES
1350, Avenue Albert Einstein
P.A.T. Bât 2
34000 MONTPELLIER

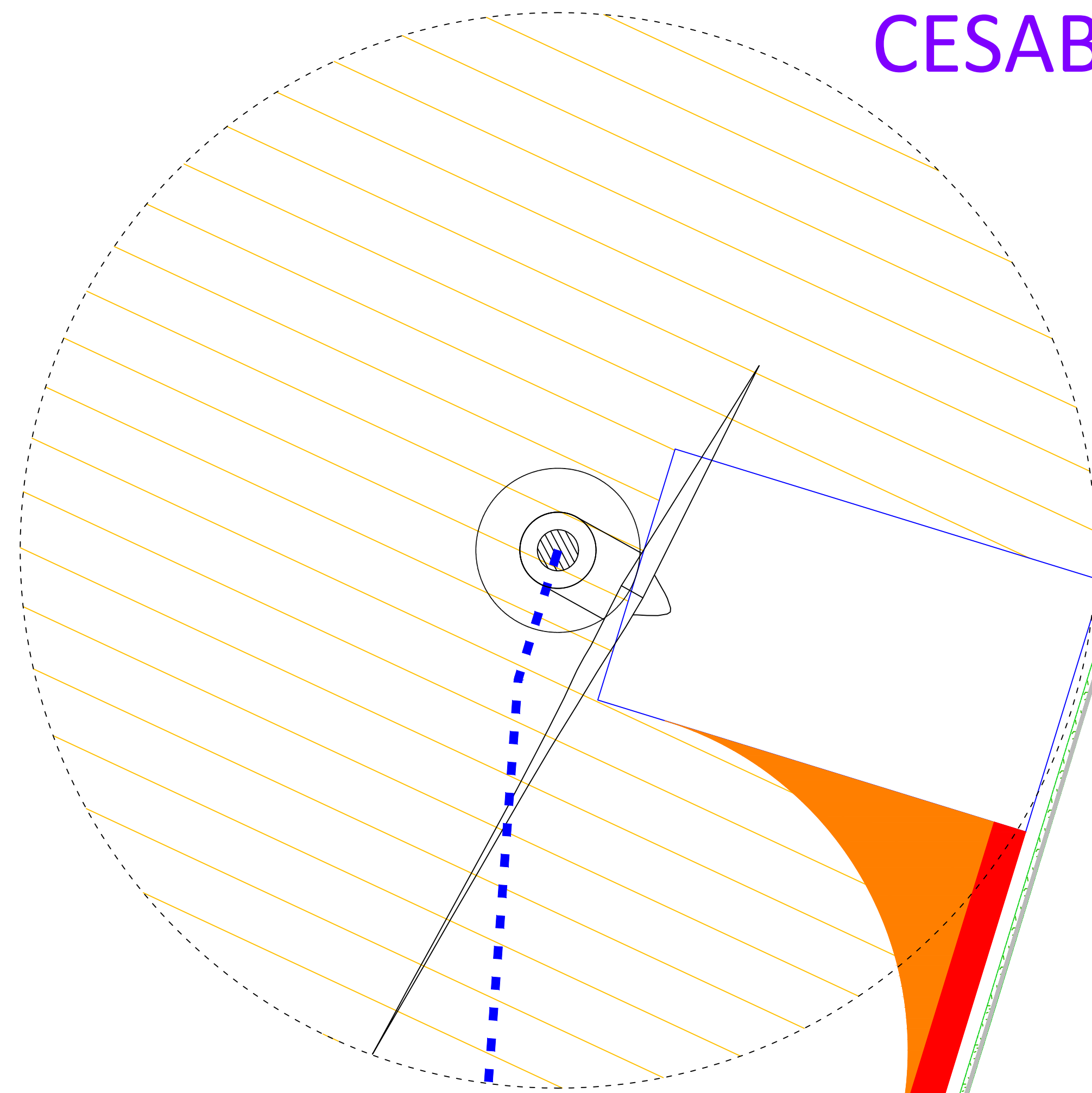
VIGOUX

LA NOUE

ZD 61

ZD 7

CESAB 1



ZD 22

Légende :

Projet éolien

- Aire de survol des pales (Diamètre = 131m)
- Eolienne du projet CESAB
- Fondation
- Plateforme à aménager
- Réseau électrique Inter-Eolien (R.I.E) (Figuré à titre indicatif)
- Accès existant renforcé (Voie ouverte à la circulation publique)
- Accès créé et maintenu pour l'exploitation
- Accès créé et démantelé en fin de chantier

Limites administratives

- Limite communale
- Limite parcellaire

Affectation des terrains avoisinants

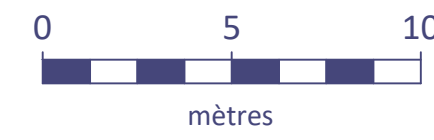
- Culture et/ou prairie
- Bois, forêt
- Chemin
- Haie
- Arbre

Dans le périmètre avoisinant de l'installation :

- Aucune construction.



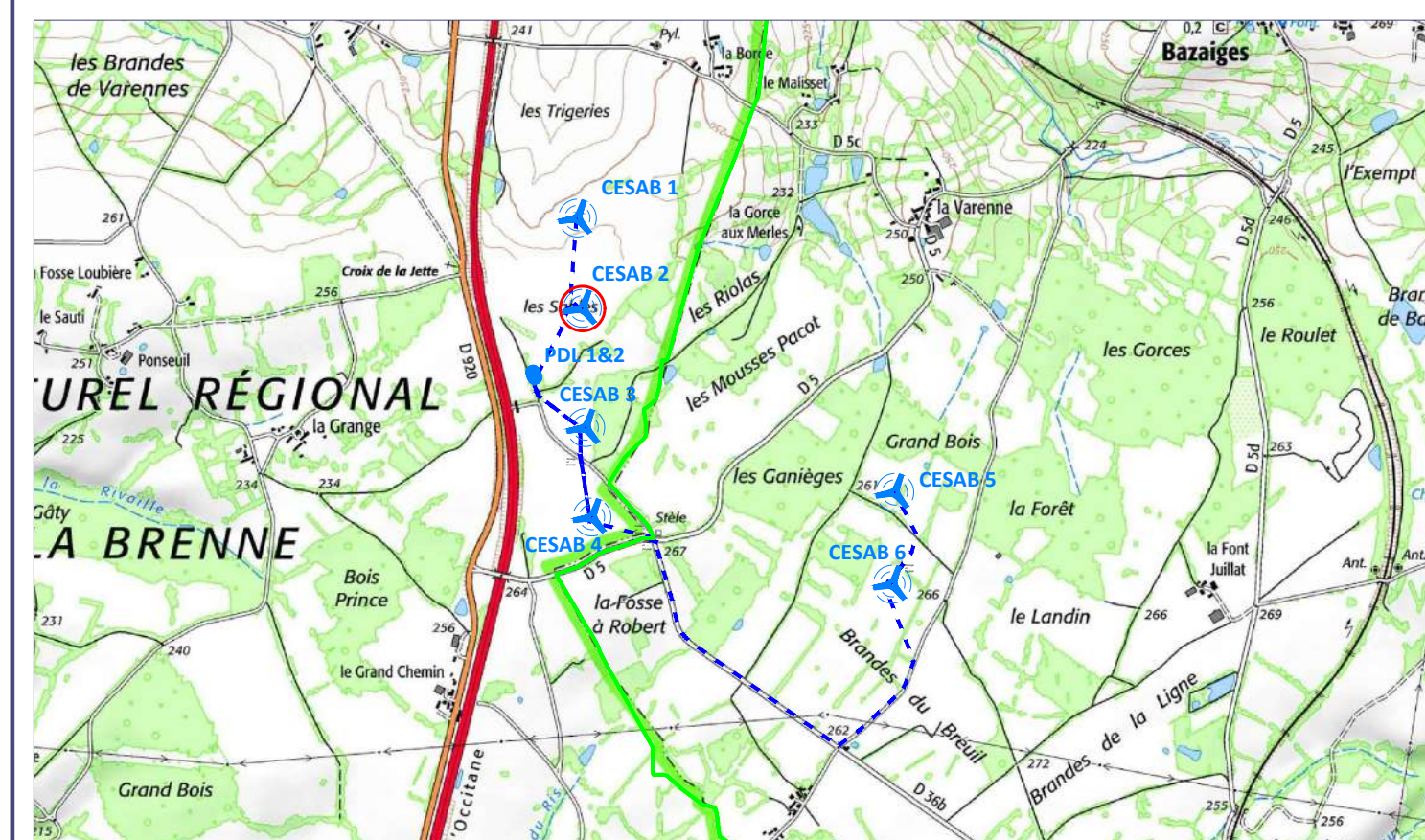
Ech. 1/500



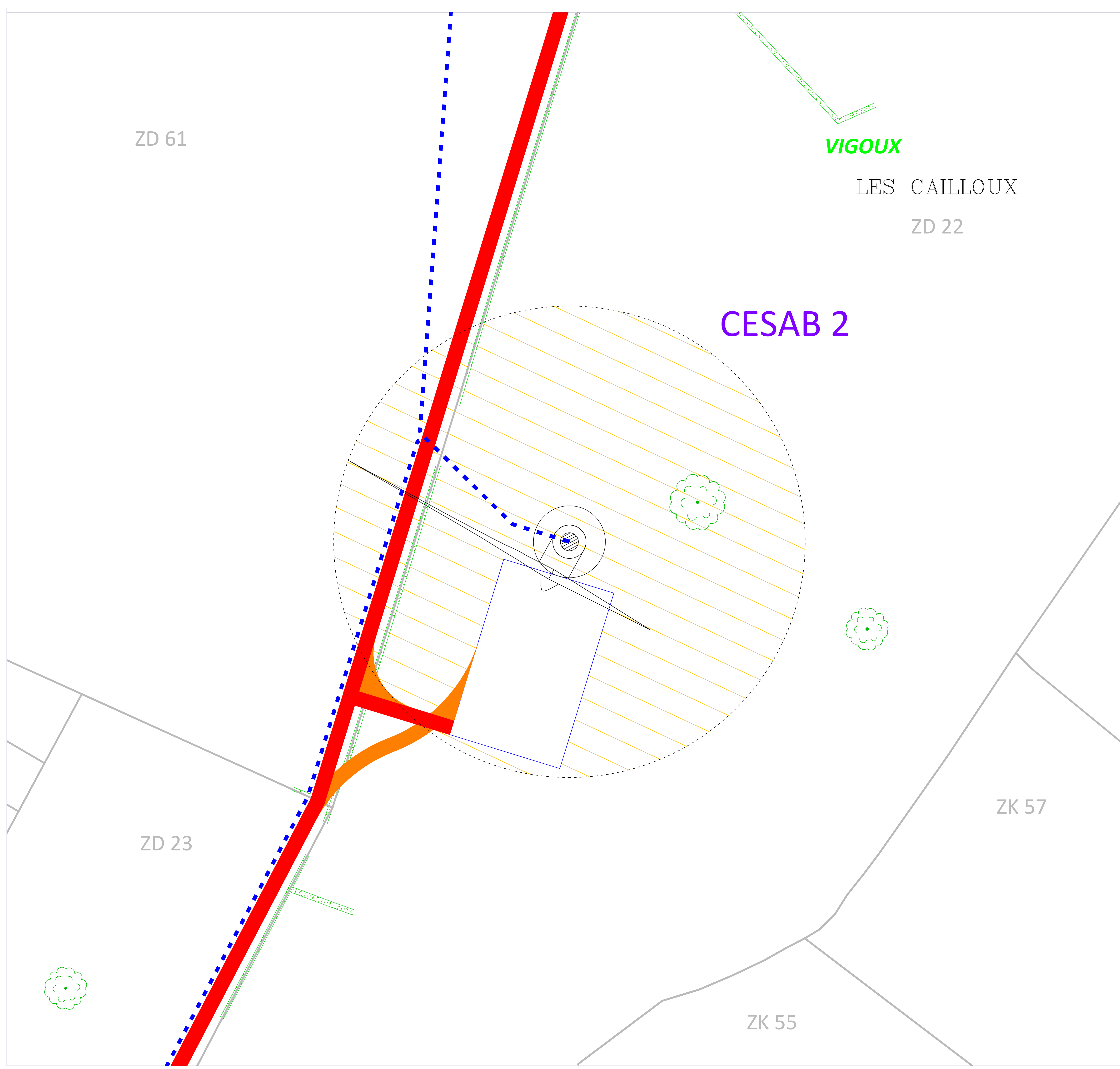
Centrale Eolienne Les Sables
Communes de Bazaiges et Vigoux - Indre (36).

DEMANDE D'AUTORISATION ENVIRONNEMENTALE

PLAN D'ENSEMBLE - EOLIENNE CESAB 2











CENTRALE EOLIENNE LES SABLES
1350, Avenue Albert Einstein
P.A.T. Bât 2
34000 MONTPELLIER





Légende :

Projet éolien

-  Aire de survol des pales (Diamètre = 131m)
-  Eolienne du projet CESAB
-  Fondation
-  Plateforme à aménager
-  Réseau électrique Inter-Eolien (R.I.E)
(Figuré à titre indicatif)
-  Accès existant renforcé
(Voie ouverte à la circulation publique)
-  Accès créé et maintenu pour l'exploitation
-  Accès créé et démantelé en fin de chantier

Limites administratives

-  Limite communale
-  Limite parcellaire

Affectation des terrains avoisinants

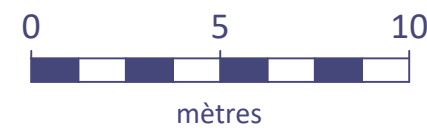
-  Culture et/ou prairie
-  Bois, forêt
-  Chemin
-  Haie
-  Arbre

Dans le périmètre avoisinant de l'installation :

-  Aucune construction.




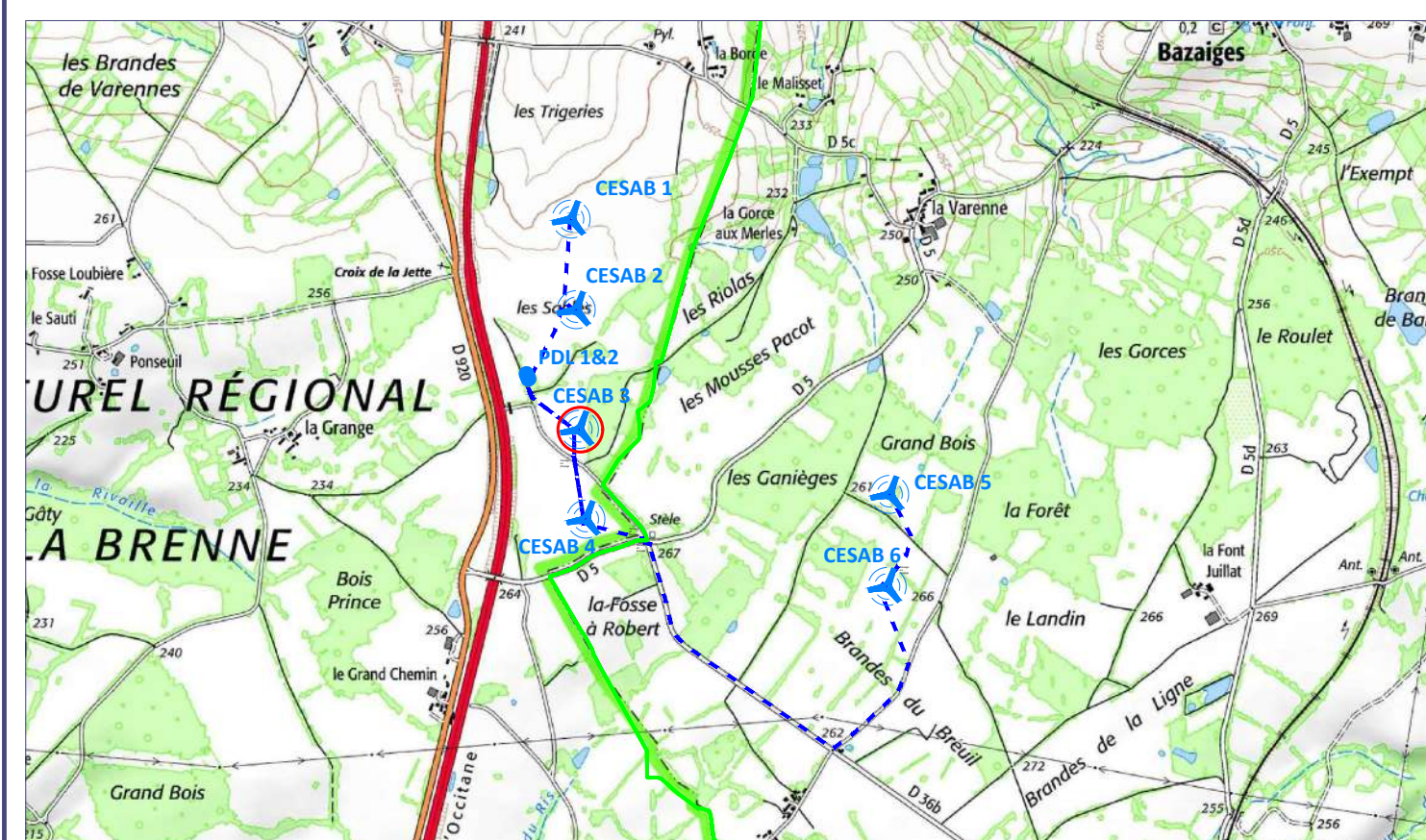
Ech. 1/500



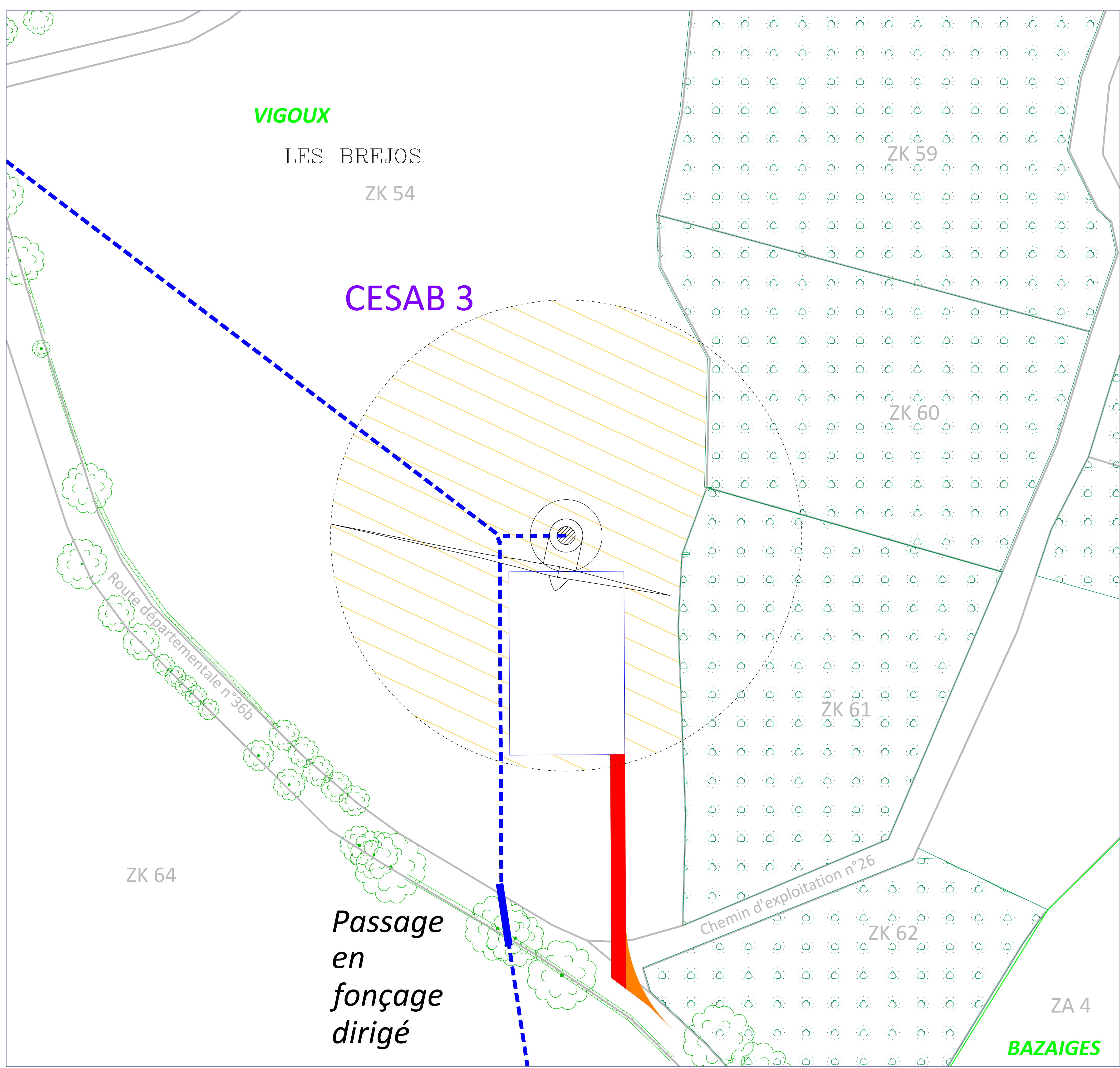
Centrale Eolienne Les Sables
Communes de Bazaiges et Vigoux - Indre (36).

DEMANDE D'AUTORISATION ENVIRONNEMENTALE

PLAN D'ENSEMBLE - EOLIENNE CESAB 3



V O L - V
CENTRALE EOLIENNE LES SABLES
1350, Avenue Albert Einstein
P.A.T. Bât 2
34000 MONTPELLIER



VIGOUX

LES BREJOS

ZK 54

CESAB 3

ZK 59

ZK 60

ZK 61

ZK 62

ZK 64









*Passage
en
fonçage
dirigé*

ZA 4



BAZAIGES

Légende :

Projet éolien

-  Aire de survol des pales (Diamètre = 131m)
-  Eolienne du projet CESAB
-  Fondation
-  Plateforme à aménager
-  Réseau électrique Inter-Eolien (R.I.E)
(Figuré à titre indicatif)
-  Accès existant renforcé
(Voie ouverte à la circulation publique)
-  Accès créé et maintenu pour l'exploitation
-  Accès créé et démantelé en fin de chantier

Limites administratives

-  Limite communale
-  Limite parcellaire

Affectation des terrains avoisinants

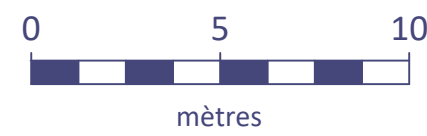
-  Culture et/ou prairie
-  Bois, forêt
-  Chemin
-  Haie
-  Arbre

Dans le périmètre avoisinant de l'installation :

- Aucune construction.



Ech. 1/500



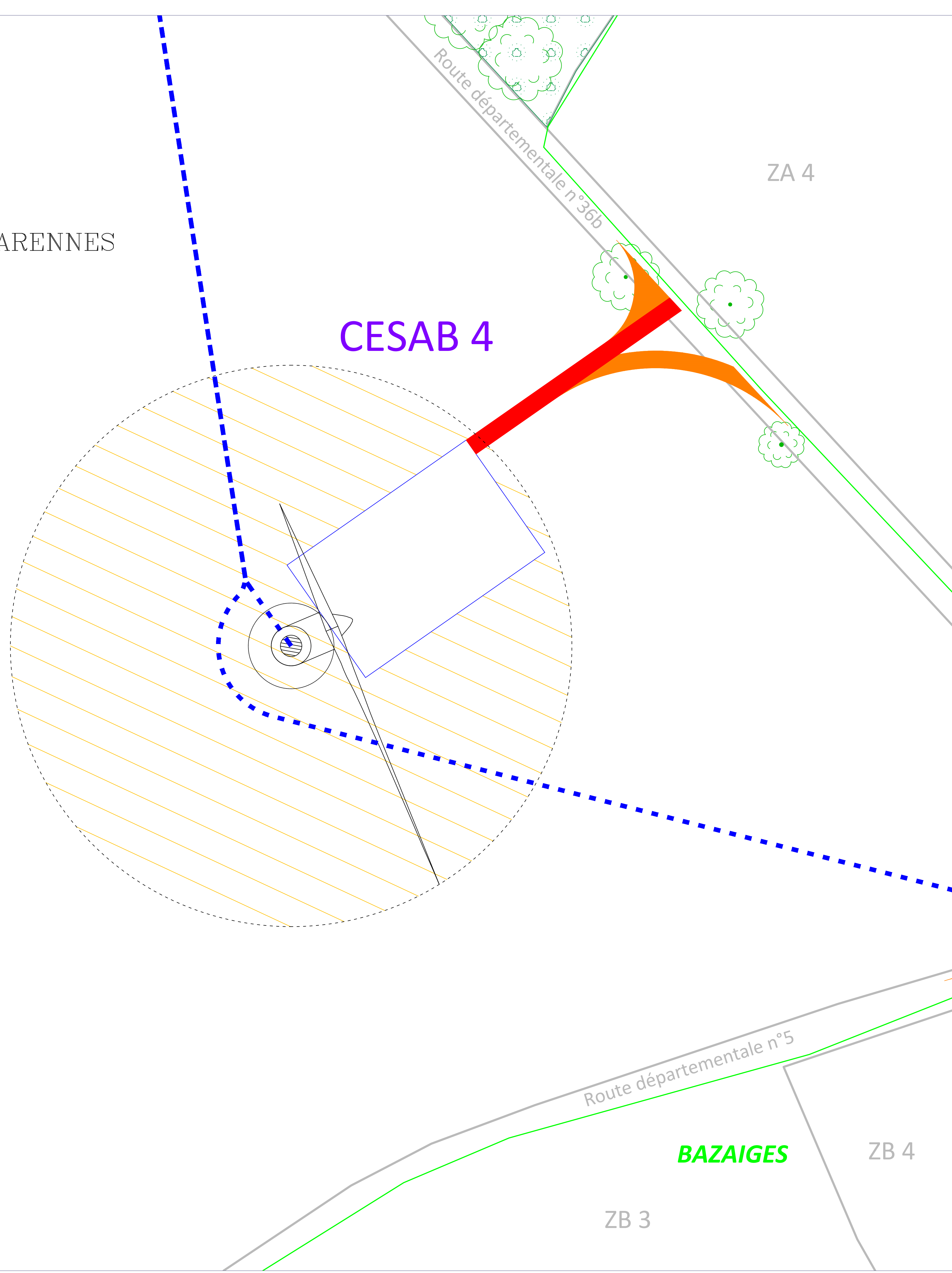
VIGOUX

LES CHAMPS DE VARENNES

ZK 64

ZA 4

CESAB 4



Route départementale n°5

BAZAIGES

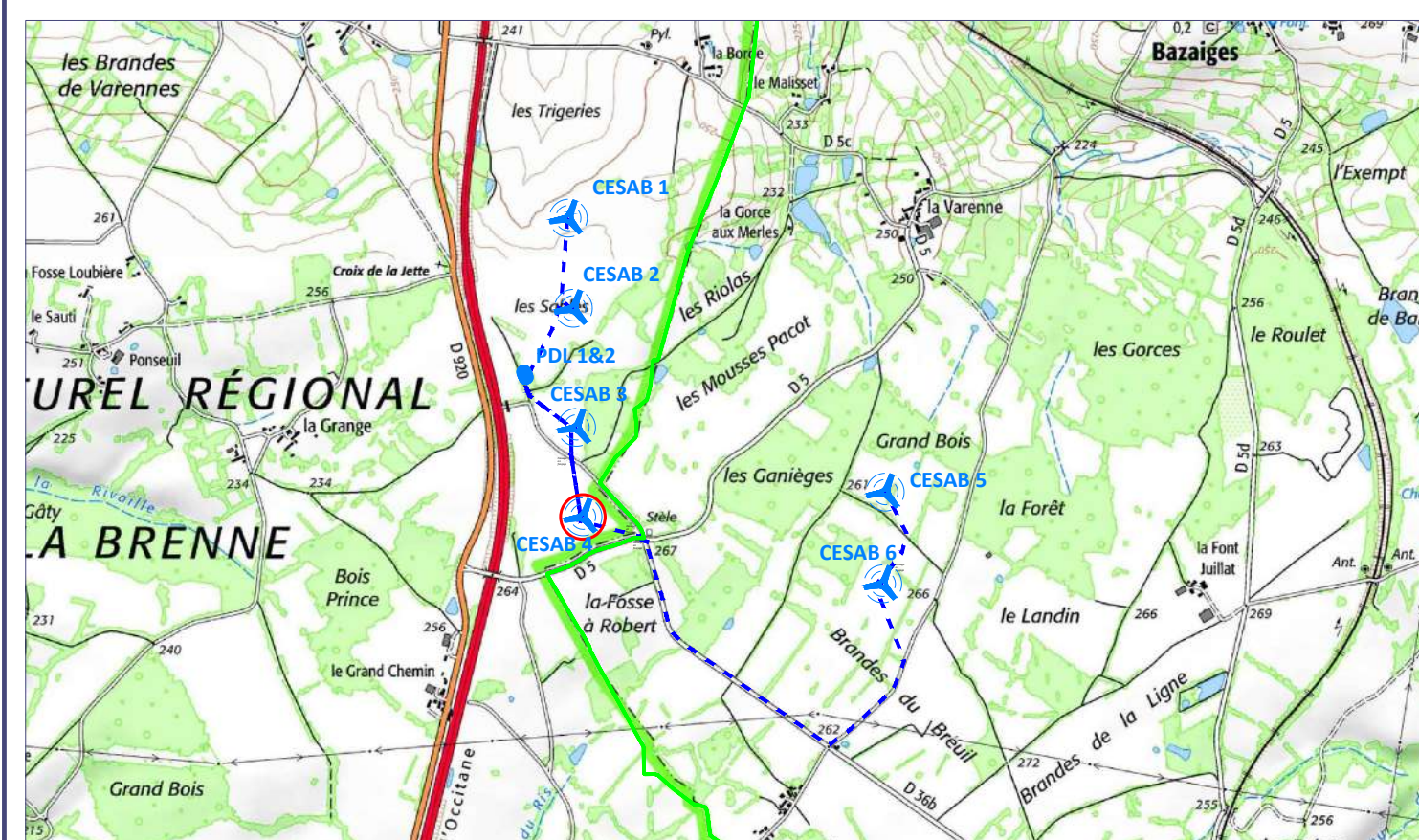
ZB 4

ZB 3

Centrale Eolienne Les Sables
Communes de Bazaiges et Vigoux - Indre (36).

DEMANDE D'AUTORISATION ENVIRONNEMENTALE

PLAN D'ENSEMBLE - EOLIENNE CESAB 4











VOL-V



CENTRALE EOLIENNE LES SABLES
1350, Avenue Albert Einstein
P.A.T. Bât 2
34000 MONTPELLIER

Légende :

Projet éolien

-  Aire de survol des pales (Diamètre = 131m)
-  Eolienne du projet CESAB
-  Fondation
-  Plateforme à aménager
-  Réseau électrique Inter-Eolien (R.I.E)
(Figuré à titre indicatif)
-  Accès existant renforcé
(Voie ouverte à la circulation publique)
-  Accès créé et maintenu pour l'exploitation
-  Accès créé et démantelé en fin de chantier

Limites administratives

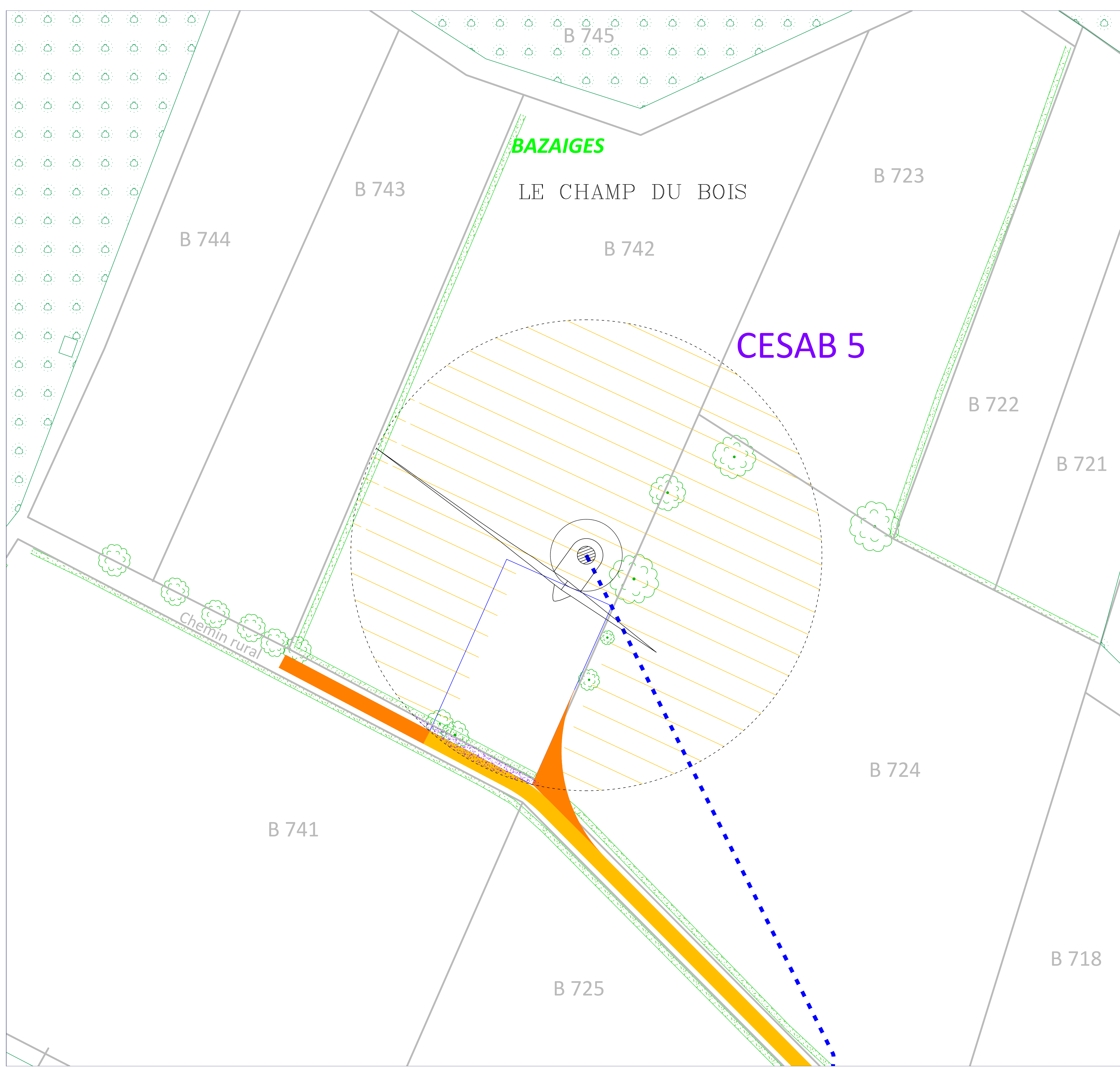
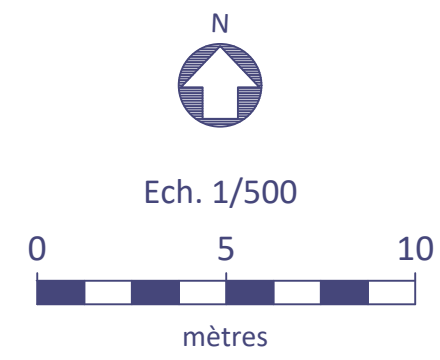
-  Limite communale
-  Limite parcellaire

Affectation des terrains avoisants

-  Culture et/ou prairie
-  Bois, forêt
-  Chemin
-  Haie
-  Arbre

Dans le périmètre avoisinant de l'installation :

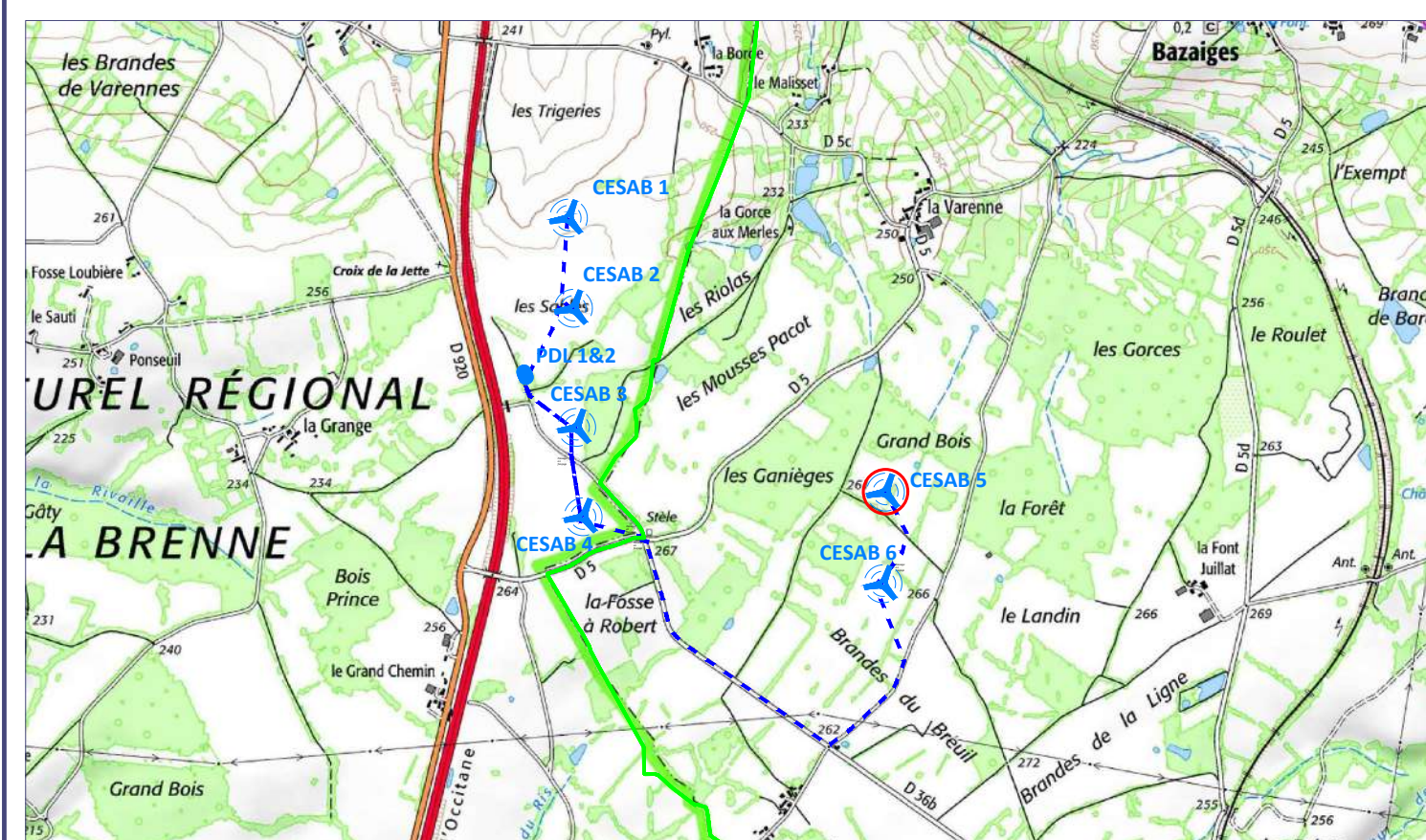
- Aucune construction.



Centrale Eolienne Les Sables
Communes de Bazaiges et Vigoux - Indre (36).

DEMANDE D'AUTORISATION ENVIRONNEMENTALE

PLAN D'ENSEMBLE - EOLIENNE CESAB 5











V O L - V



CENTRALE EOLIENNE LES SABLES
1350, Avenue Albert Einstein
P.A.T. Bât 2
34000 MONTPELLIER

Légende :

Projet éolien

-  Aire de survol des pales (Diamètre = 131m)
-  Eolienne du projet CESAB
-  Fondation
-  Plateforme à aménager
-  Réseau électrique Inter-Eolien (R.I.E)
(Figuré à titre indicatif)
-  Accès existant renforcé
(Voie ouverte à la circulation publique)
-  Accès créé et maintenu pour l'exploitation
-  Accès créé et démantelé en fin de chantier

Limites administratives

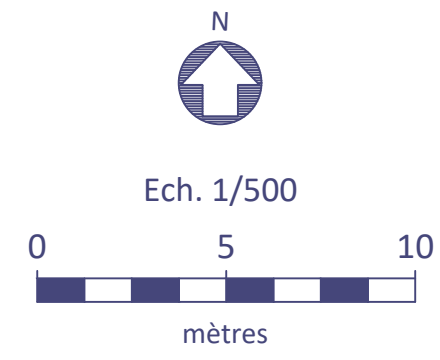
-  Limite communale
-  Limite parcellaire

Affectation des terrains avoisants

-  Culture et/ou prairie
-  Bois, forêt
-  Chemin
-  Haie
-  Arbre

Dans le périmètre avoisinant de l'installation :

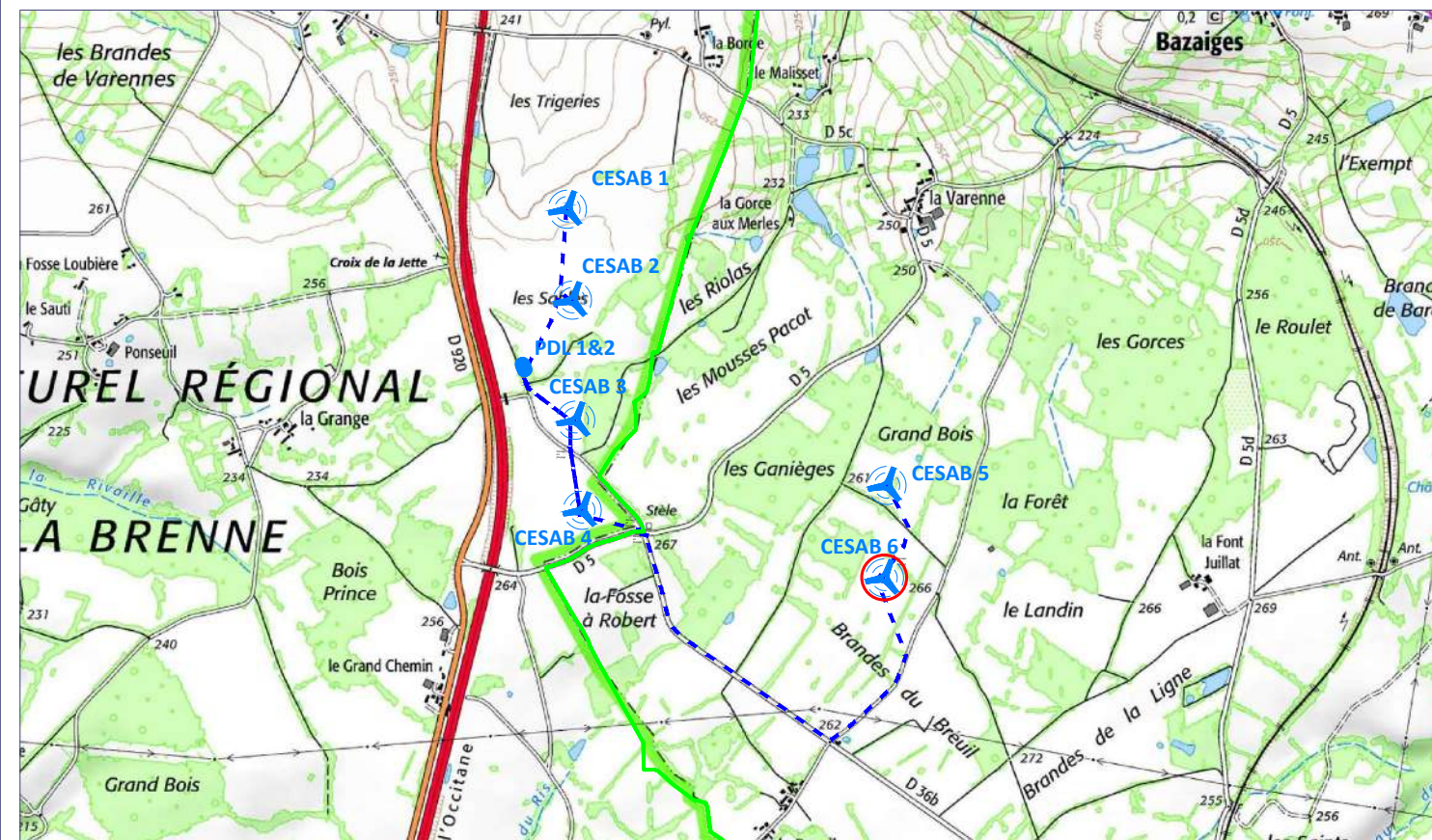
- Aucune construction.



Centrale Eolienne Les Sables
Communes de Bazaiges et Vigoux - Indre (36).

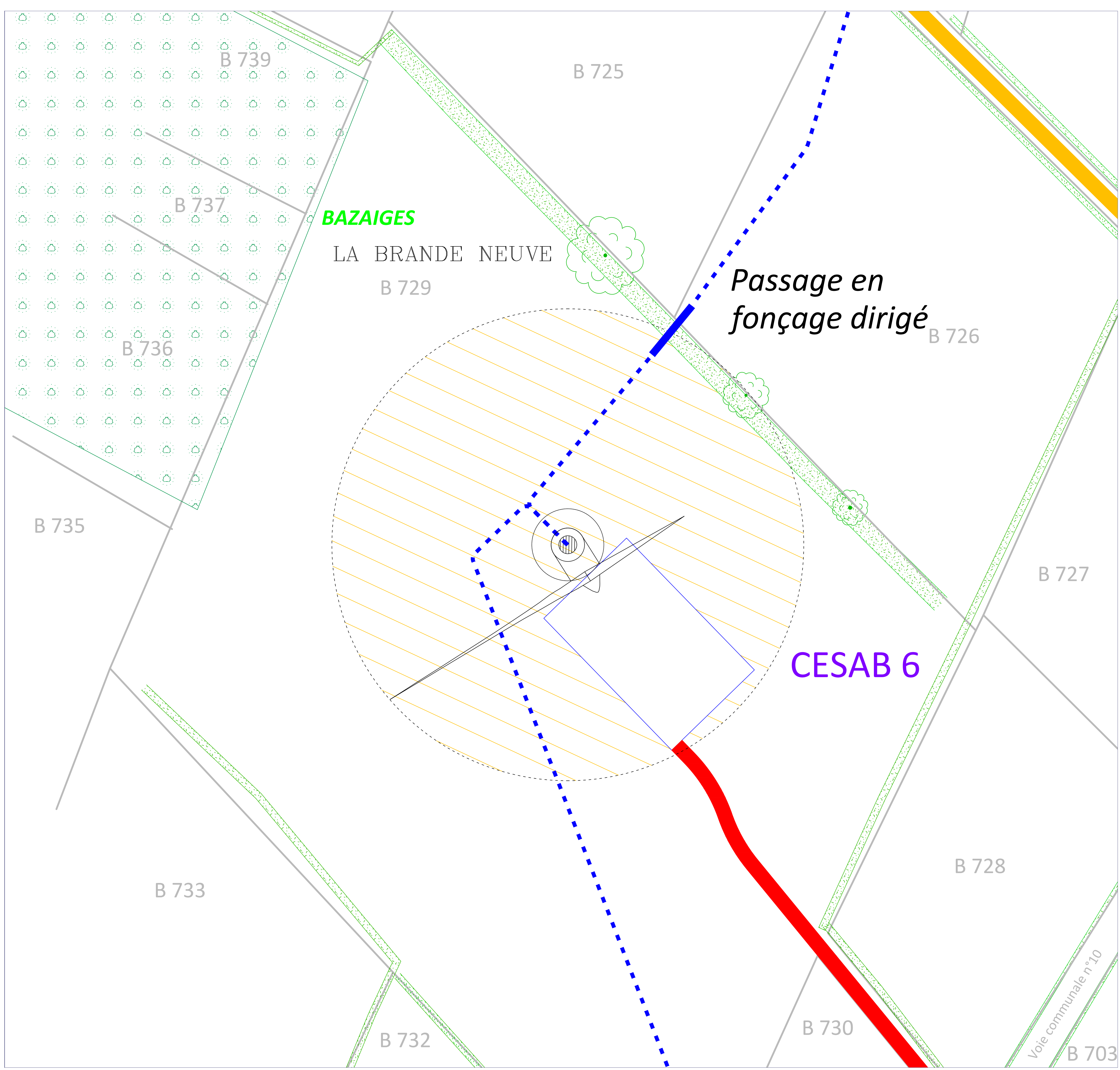
DEMANDE D'AUTORISATION ENVIRONNEMENTALE

PLAN D'ENSEMBLE - EOLIENNE CESAB 6



VOL-V

CENTRALE EOLIENNE LES SABLES
1350, Avenue Albert Einstein
P.A.T. Bât 2
34000 MONTPELLIER



Légende :

Projet éolien

- Poste de livraison (PDL)
- Plateforme à aménager
- Réseau électrique Inter-Eolien (R.I.E)
(Figuré à titre indicatif)
- Accès existant renforcé
(Voie ouverte à la circulation publique)
- Accès créé et maintenu pour l'exploitation
- Accès créé et démantelé en fin de chantier

Limites administratives

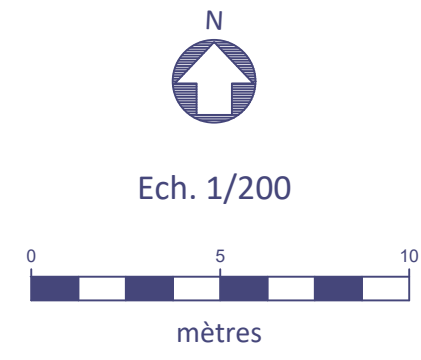
- Limite communale
- Limite parcellaire

Affectation des terrains avoisants

- Culture et/ou prairie
- Bois, forêt
- Chemin
- Haie
- Arbre

Dans le périmètre avoisinant de l'installation :

- Aucune construction.



VIGOUX

LES CHAMPS BIDEAUX

ZD 30

ZD 23

ZD 22

ZD 31

ZD 32

ZD 33

Chemin d'exploitation n°4

Chemin d'exploitation n°5

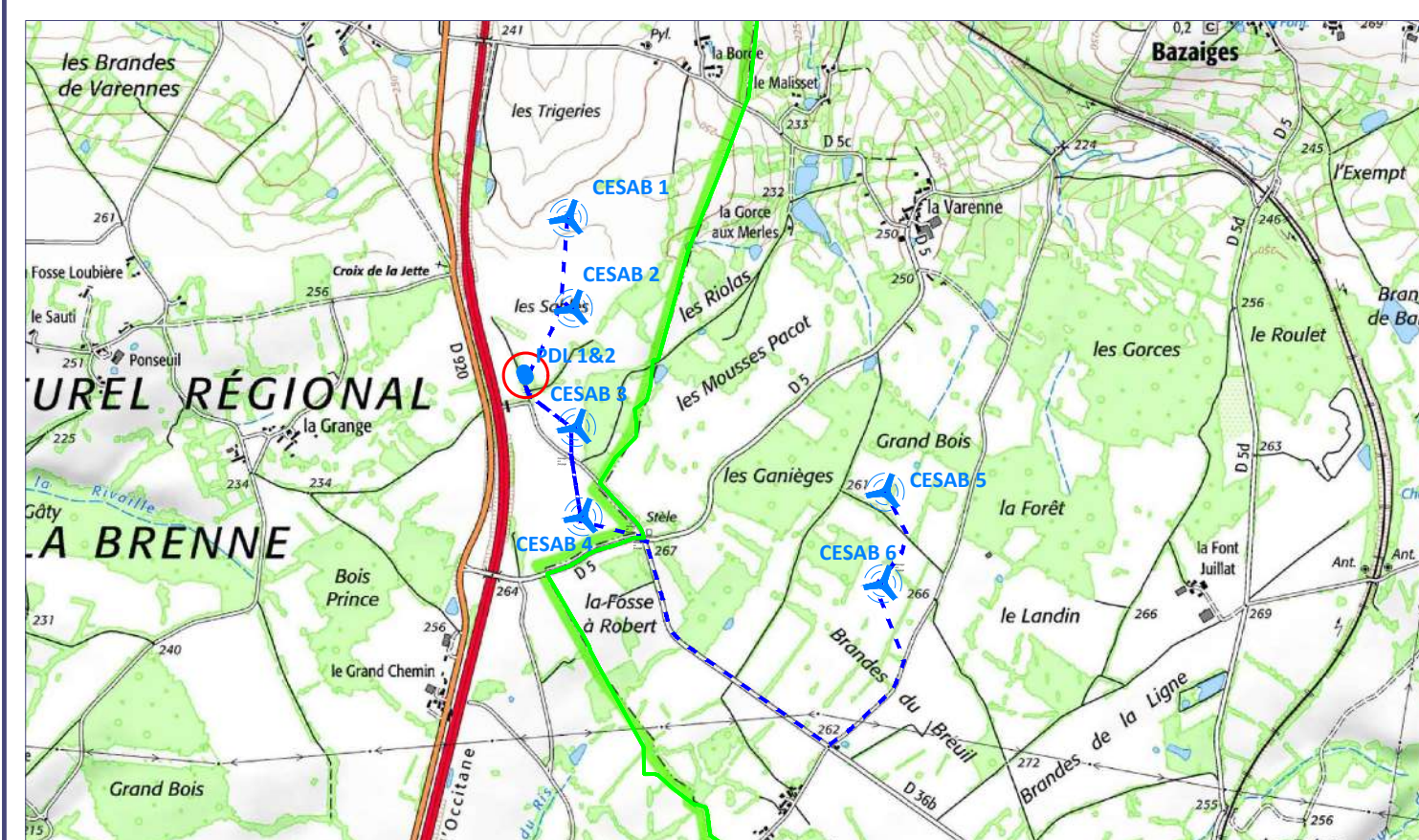
PDL 1

PDL 2

Centrale Eolienne Les Sables
Communes de Bazaiges et Vigoux - Indre (36).

DEMANDE D'AUTORISATION ENVIRONNEMENTALE

PLAN D'ENSEMBLE - POSTES DE LIVRAISON



CENTRALE EOLIENNE LES SABLES
1350, Avenue Albert Einstein
P.A.T. Bât 2
34000 MONTPELLIER